

# OBEC PTÝROV

Opatření obecné povahy č. /2017,  
kterým se vydává

## ZMĚNA č. 1 ÚZEMNÍHO PLÁNU PTÝROV

Zastupitelstvo obce Ptýrov příslušné podle § 6 odst. 5 písm. c) zákona č. 183/2006 Sb., o územním plánování a stavebním řádu, v platném znění (dále jen „stavební zákon“), za použití § 43 odst. 4 a § 55 odst. 2 stavebního zákona, § 13, § 16 a přílohy č. 7 vyhlášky č. 500/2006 Sb., o územně analytických podkladech, územně plánovací dokumentaci a způsobu evidence územně plánovací činnosti, v platném znění, a § 171 a následujících zákona č. 500/2004 Sb., správní řád, v platném znění (dále jen „správní řád“), ve spojení s ustanovením § 188 odst. 3 a 4 stavebního zákona.

**v y d á v á**

na základě usnesení zastupitelstva obce č. .... ze dne .....

**Z M Ě N U   č . 1   Ú Z E M N Í H O   P L Á N U   P T Ý R O V**



# **Z m ě n a   č . 1   ú z e m n í h o p l á n u   P t ý r o v**

## **Z Á Z N A M   O   Ú Č I N N O S T I**

Vydávající orgán:	<b>Zastupitelstvo obce Ptýrov</b>
Opatření obecné povahy:	<b>? / 2017</b>
Nabytí účinnosti:	
Pořizovatel:	<b>Městský úřad Mnichovo Hradiště</b>
Oprávněná úřední osoba pořizovatele:	<b>Ing. Martina Nikodemová</b> vedoucí oddělení speciálních činností Odboru výstavby a životního prostředí



Změna č.1 územního plánu Ptýrov obsahuje:

## **V Ý R O K**

1. textovou a grafickou část výroku, která je nedílnou součástí tohoto opatření obecné povahy.

## **O D Ů V O D N Ě N Í**

2. textovou a grafickou část odůvodnění, která je nedílnou součástí tohoto opatření obecné povahy

## **P O U Č E N Í**

Proti Změně č.1 územního plánu Ptýrov vydanému formou opatření obecné povahy nelze, v souladu s ustanovením § 173 odst. 2 správního řádu, podat opravný prostředek.

.....  
Milena Košťějnová  
starostka obce  
Ptýrov

.....  
Ing. Jiří Pešek  
místostarosta obce  
Ptýrov



## Seznam příloh Změny č. 1 Územního plánu Ptýrov:

Seznam zkratk použitých v textu výroku a odůvodnění		
1.	Textová část výroku	6 A4
2.	Grafická část výroku:	
0	Legenda k výřezům z výkresů N1, N2, O1, O3 ZMĚNY č. 1 ÚP Ptýrov	1 A4
V1	Výřez z výkresu č. N1 ÚP Ptýrov - Základní členění	1 : 5 000 1 A4
V2	Výřez z výkresu č. N2 ÚP Ptýrov - Hlavní výkres	1 : 5 000 1 A4
V3	Výřez z výkresu č. N4 ÚP Ptýrov - Výkres koncepce veřejné infrastruktury - doprava	1 : 5 000 1 A4
3.	Textová část ÚP Ptýrov s vyznačením změn	26 A4
4.	Textová část odůvodnění	11 A4
5.	Grafická část odůvodnění:	
O1	Výřez z výkresu č. O1 ÚP Ptýrov - Koordinační výkres	1 : 5 000 1 A4
O2	Výřez z výkresu č. O3 ÚP Ptýrov - Výkres předpokládaných záborů půdního fondu	1 : 5 000 1 A4

## Zkratky použité v textu výroku a odůvodnění:

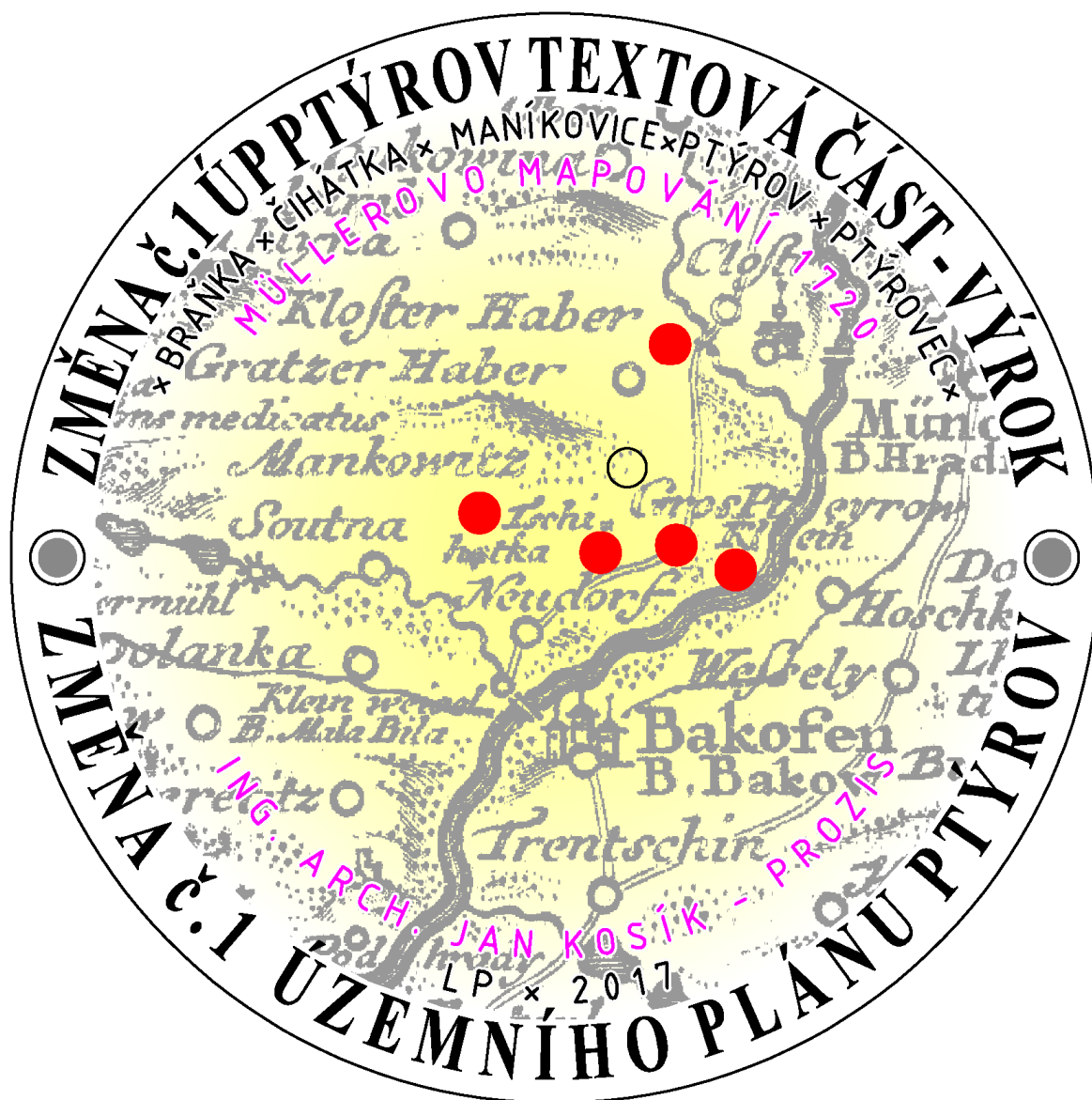
ČHMÚ	Český hydrometeorologický ústav
ČKA	Český svaz architektů
ČOV	čistička odpadních vod
CHOPAV	chráněná oblast přirozené akumulace vod
KN	katastr nemovitostí
KÚSK	Krajský úřad Středočeského kraje
MINIS	minimální standard pro digitální zpracování územních plánů v GIS
MMR ČR	Ministerstvo pro místní rozvoj ČR
OP	ochranné pásmo
OÚ	obecní úřad
ppč.	pozemková parcela číslo
pupfl	pozemky určené k plnění funkce lesa
NN	nízké napětí do 1kV
SLP	slaboproud
STL	středotlaký plyn
ÚP	územní plán
ÚP Ptýrov	územní plán Klášter Hradiště nad Jizerou
ÚPO KHnJ	územní plán obce Klášter Hradiště nad Jizerou
Z2-4 ÚPO KHnJ	změna č. 2 - 4 územního plánu obce Klášter Hradiště nad Jizerou
ÚAP	územně analytické podklady
ÚSES	územní systém ekologické stability
VN	vysoké napětí 1kV-52 kV
VVN	velmi vysoké napětí
Z1 ÚP Ptýrov	změna č.1 územního plánu Klášter Hradiště nad Jizerou
ZPF	zemědělský půdní fond
ZÚ	zastavěné území

## Zkratky funkčního využití dle minis 2.3

DS	Dopravní infrastruktura silniční
----	----------------------------------



Dokumentace k veřejnému  
projednání



Pořizovatel:  
Schvalující orgán:  
Objednatel:

Zpracovatel:

Městský úřad Mnichovo Hradiště  
Zastupitelstvo Obce Ptýrov  
obec Ptýrov

Milena Koštejnová starostka obce  
**PROZIS** - projekční kancelář  
Šafaříkova 277/III, 293 01 Mladá Boleslav  
Ing. arch. Jan Kosík  
Jana Palacha 1121 - 293 01 Mladá Boleslav  
ČKA: 01483, IČO: 102 30 068

Mladá Boleslav

červenec 2017



**Územní plán Ptýrov se mění takto:**

1. V části a) se datum 1. 1. 2013 nahrazuje: nabytí účinnosti změny č. 1 ÚP Ptýrov.
2. V části c) se v sedmém odstavci „Z04 a plochu rezervní R1.“ nahrazuje: Z04, plochu změn v krajině (DS) K2 a plochu rezervní R1.
3. V části c) se v buňce ve pátého řádku tabulky ve čtvrtém sloupci „z pozemku parc.č. 806/1 přes pozemek parc.č. 806/2, které jsou ve vlastnictví obce“ nahrazuje: přes pozemky parc.č. 433/4, 787/1 a 794/4 za předpokladu jejich rozšíření na min. šíři 8 m tj. realizací plochy změny v krajině K2.
4. V části c) v oddíle systém sídelní zeleně v druhém odstavci se hodnota 3,39 nahrazuje 3,36
5. V části d) se ve čtvrtém odstavci hodnota 0,06 nahrazuje: 0,15.
6. V části d) Zásobování vodou v druhém odstavci se „je obec Ptýrov,“ nahrazuje: i
7. V části d) Zásobování vodou v druhém odstavci se „Z vodojemu Klášter Hradiště nad Jizerou 2x100 m<sup>3</sup> (min. hl. 289,0 m n.m.),“ nahrazuje: Ze zemního vodojemu Klášter Hradiště nad Jizerou, objem 200 m<sup>3</sup> (min.hladina 286,900 m.n.m., max.hladina 289,100 m.n.m.)
8. V části d) Zásobování vodou Maníkovice návrh se „D 110“ nahrazuje PE 90
9. V části e) se v třetím odstavci hodnota 303,56 nahrazuje: 303,48.
10. V části e) v nadpisu kap. K Plochy změn v krajině se hodnota 0,33 nahrazuje: 0,91.
11. V části e) se tabulka doplňuje o následující řádku:

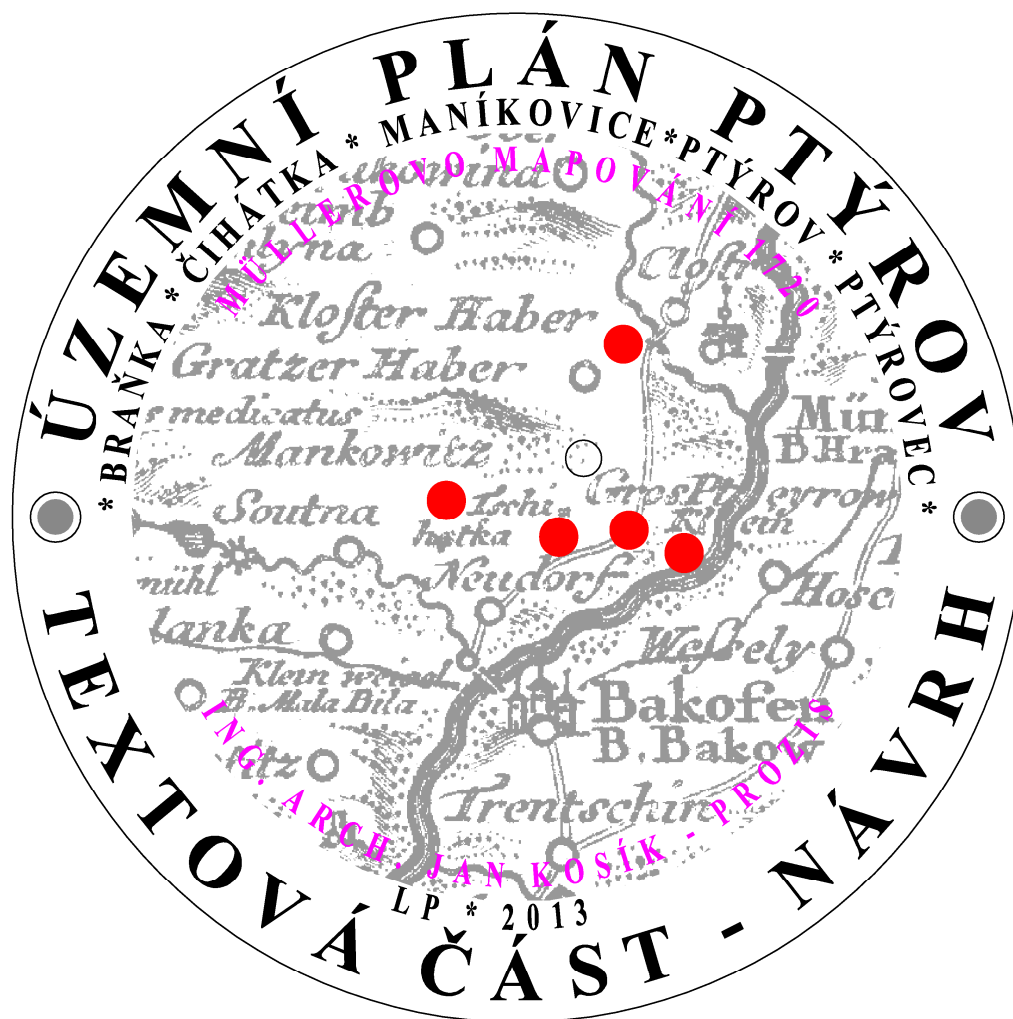
<b>K2</b>	<b>DS</b>	0,31	V rámci změn ploch v krajině se v Maníkovících pozemky ppč. 433/4, ppč. 787/1 a ppč. 794/4 rozšiřují na minimální šířku 8 m na úkor pozemků ppč. 409/1, ppč. 423, ppč.424/2 a ppč. 432. Nově navrhované místní komunikace v řešeném území budou v souladu s § 9 odst.1 a odst. 3 vyhl.č. 501/206 Sb., v souvislosti s ust. § 2 odst. 2 písm. e) a § 169 zákona č. 183/2006 Sb., budou projektovány dle ČSN 736110:2006/Z1/Opr.1. Obratiště musí být projektováno dle vyhl. č.23/2008Sb., ve znění vyhl. 268/2011Sb.
-----------	-----------	------	---

Územní plán

# Ptýrov

## Textová část s vyznačením změn

Textová část N Á V R H



Pořizovatel:  
Schvalující orgán:  
Objednatel:

Zpracovatel:

Kanalizace, voda:  
Silnoproud, slaboproud:  
Mladá Boleslav

Městský úřad Mnichovo Hradiště  
Zastupitelstvo Obce Ptýrov  
obec Ptýrov

Milena Koštejnová starostka obce  
**PROZIS** - projekční kancelář  
Šafaříkova 277/III, 293 01 Mladá Boleslav  
Ing. arch. Jan Kosík  
Jana Palacha 1121 - 293 01 Mladá Boleslav  
ČKA: 01483, IČO: 102 30 068  
Ing. Evžen Kozák  
Ing. Jiří Jecelín – ARSPRO

2013



## Obsah textové části návrhu:

a)	Vymezení zastavěného území.	str. 1
b)	Koncepce rozvoje území obce, ochrany a rozvoje jeho hodnot.	str. 1
c)	Urbanistická koncepce včetně vymezení zastavitelných ploch, ploch přestavby a systému sídelní zeleně	str. 3
d)	Koncepce veřejné infrastruktury, včetně podmínek pro její umístění.	str. 6
e)	Koncepce uspořádání krajiny, včetně vymezení ploch a stanovení podmínek pro změny v jejich využití, územní systém ekologické stability, prostupnost krajiny, protierozní opatření, ochrana před povodněmi, rekreace, dobývání ložisek nerostných surovin a podobně.	str. 13
f)	Stanovení podmínek pro využití ploch s rozdílným způsobem využití s určením převažujícího účelu využití (hlavní využití), pokud je možné jej stanovit, přípustného využití, nepřípustného využití (včetně stanovení, ve kterých plochách je vyloučeno umístění staveb, zařízení a jiných opatření pro účely uvedené v § 18 odst. 5 stavebního zákona), popřípadě stanovení podmíněně přípustného využití těchto ploch a stanovení podmínek prostorového uspořádání, včetně základních podmínek ochrany krajinného rázu (například výškové regulace zástavby, charakteru a struktury zástavby, stanovení rozmezí výměry pro vymezení stavebních pozemků a intenzity jejich využití).	str. 15
g)	Vymezení veřejně prospěšných staveb, veřejně prospěšných opatření, staveb a opatření k zajišťování obrany a bezpečnosti státu a ploch pro asanaci, pro které lze práva k pozemkům a stavbám vyvlastnit.	str. 24
h)	Vymezení veřejně prospěšných staveb a veřejných prostranství, pro které lze uplatnit předkupní právo, s uvedením v čí prospěch je předkupní právo zřizováno, parcelních čísel pozemků, názvu katastrálního území a případně dalších údajů podle § 5 odst. 1 katastrálního zákona.	str. 24
i)	Stanovení kompenzačních opatření podle § 50 odst. 6 stavebního zákona.	str. 24
j)	Vymezení ploch a koridorů, ve kterých je rozhodování o změnách v území podmíněno zpracováním územní studie, stanovení podmínek pro její pořízení a přiměřené lhůty pro vložení dat o této studii do evidence územně plánovací činnosti.	str. 24
k)	Vymezení ploch a koridorů územních rezerv a stanovení možného budoucího využití, včetně podmínek pro jeho prověření.	str. 25
l)	Údaje o počtu listů územního plánu a počtu výkresů v připojené grafické části.	str. 25

## Obsah grafické části návrhu:

<b>N-1</b>	Výkres základního členění	1 : 5 000	4 A3
<b>N-2</b>	Hlavní výkres	1 : 5 000	4 A3
<b>N-3</b>	Výkres veřejně prospěšných staveb a opatření	1 : 5 000	4 A3
<b>N-4</b>	Výkres koncepce veřejné infrastruktury - doprava	1 : 5 000	4 A3
<b>N-5</b>	Výkres koncepce veřejné infrastruktury - technická infrastruktura	1 : 5 000	4 A3



**a) Vymezení zastavěného území**

Zastavěné území o celkové ploše cca 38,12 ha bylo vymezeno v rámci zpracování návrhu územního plánu a je zakresleno ve výkresové dokumentaci ve výkresech návrhu N-1 "Základní členění území", N-2 "Hlavní výkres", N-4 "Výkres koncepce veřejné infrastruktury – doprava" N-5 "Výkres koncepce veřejné infrastruktury – inženýrské sítě" a na výkresech odůvodnění O-1 "Koordinační výkres" a O 3 "Výkres předpokládaných záborů půdního fondu". Hranice zastavěného území byla vymezena v souladu s §58 Stavebního zákona a zachycuje stav k 1. 1. 2013; nabytí účinnosti změny č. 1 Ptýrov.

**b) Základní koncepce rozvoje území obce, ochrany a rozvoje jeho hodnot**

- Koncepce rozvoje území**

Území řešené návrhem územního plánu Ptýrov (dále jen ÚP Ptýrov) zahrnuje jedno katastrální území, k.ú. č. 736651 s místními částmi Braňka, Čihátka, Maníkovice, Ptýrov a Ptýrovec s celkem 245 obyvateli (stav k 1. 1. 2013).

Koncepce rozvoje území vychází z obecných zásad územního rozvoje (dále jen ZÚR) Středočeského kraje (22. února 2012) a z platného územního plánu sídelního útvaru (dále jen ÚPSÚ) Ptýrov (1.12.1998) a změny č. 1 (ÚPSÚ) Ptýrov (16. 6. 2004). Návrh územního plánu (dále jen ÚP) Ptýrova navrhuje rozvíjet jednotlivé části osídlení s ohledem na jejich specifický charakter s důrazem na dobré podmínky pro bydlení, práci a rekreaci při zachování přírodních a kulturních hodnot území.

V zastavěném území dominuje obytná funkce, ostatní funkce (rekreace, správa obce, zemědělská výroba) jsou nerovnoměrně zastoupeny v jednotlivých místních sídlech. Navrhuje nové plochy pro bydlení o celkové kapacitě cca 37 RD.

Mimo zastavěné území vymezuje územní plán jednu plochu změny v krajině a dvě plochy územních rezerv.

- Ochrana a rozvoj hodnot území**

ÚP Ptýrov zachovává všechny hodnoty území, kulturní, urbanistické, architektonické a přírodní.

**Kulturní architektonické, urbanistické a historické hodnoty území**

Architektonickou hodnotou řešeného území jsou především památkově chráněné objekty a areály.

Dle evidence památek vedených v Ústředním seznamu kulturních památek ČR se v řešeném území se nacházejí následující nemovité kulturní památky a památkové zóny (<http://monumnet.npu.cz>):

Ptýrov - místní část Maníkovice	
42170/2-3599	Zámeček č.p. 1

Podle ÚAP Ptýrov, jsou v katastru obce tyto architektonicky cenné stavby:

Urbanistické hodnoty území spočívají v uspořádání a různorodosti zástavby (hodnoty stavitelského umění), v utváření prostorů, umístění pohledově významných prvků v jeho urbanistické kompozici. V řešeném území se jedná především:

O náves trojúhelníkovitě svažitou v Ptýrově, náves okrouhlicově svažitou v Ptýrovcí a náves okrouhlicovou s kalem v Maníkovících. Dva významné vyhlídkové body při místní části Maníkovice s výhledem na Drábské světničky, vrch Babu a na Horku a jeden vyhlídkový bod při místní části Braňka s výhledem na Drábské světničky.

ÚP Ptýrov vyznačuje na místě bývalého lomu v Maníkovících u artefaktu "Schody do nebe" vyhlídkový bod s výhledem na Drábské světničky, vrch Babu a na Horku.

Na ochranu urbanistických a krajinných hodnot v řešeném území byly vyhlášeny následující regiony, oblasti a místa (dle územně analytických podkladů (ÚAP)):

ObKR 28	Oblast krajinného rázu Mladoboleslavsko
ObKR 35	Oblast krajinného rázu Ralsko
ChaKP 28/1	Místo krajinného rázu Mnichovo Hradiště a Mužský – okrajová čás

Historickou hodnotu území dále tvoří další památky nezapsané v soupisu nemovitých památek, zachované historické stavby, objekty lidové architektury včetně míst s archeologickými nálezy. Ve výkresové části **O-1** "Koordinační výkres" jsou vyznačeny následující památky.

Braňka	Památník obětem 1. světové války
Čihátka	Litinový křížek s Pannou Marií na kamenném podstavci
Ptýrov	Křížek kovový s kamenným podstavcem
Ptýrovec	Křížek kovový s kamenným podstavcem

Podle ÚAP Ptýrov, jsou v katastru obce tyto architektonicky cenné stavby:

Braňka	Obecná škola s klasicistní fasádou
Ptýrov	Kaple se zvonící
Ptýrovec	Kaple se zvonící
Ptýrovec	Chalupa zděná s římso
k.ú. Ptýrov	Volně v krajině rozptýlené artefakty ze sochařských sympozií

Významnou stavební dominantou řešeného území je bývalý lovecký zámek č.p. 1 v místní části Maníkovice.

Území obce Ptýrov leží téměř celé v archeologickém území III. kategorie (území, na němž nebyl dosud rozpoznán a pozitivně prokázán výskyt archeologických pramenů a ani tomu nenasvědčují žádné indicie, ale předmětné území mohlo být osídleno nebo jinak využito člověkem. Existuje 50% pravděpodobnost výskytu archeologických nálezů).

Lokalita II. kategorie – 3 lokality: osada Maníkovice, Ptýrov-intravilán, Ptýrovec-intravilán (území, na němž dosud nebyl pozitivně prokázán výskyt archeologických nálezů, ale určité indicie mu nasvědčují. Pravděpodobnost jejich výskytu je 51 – 100%).

ÚP Ptýrov výše uvedené hodnoty nenarušuje, v jejich blízkosti nerealizuje záměry, které by snižovaly význam nebo dominantní postavení památky v kontextu sídla. Sídlní strukturu sídel zachovává pro budoucí rozvoj a přizpůsobuje ji charakteristikám jednotlivých sídel. ÚP Ptýrov kulturní hodnoty krajiny, zejména roztroušené prvky drobné architektury vyznačuje a respektuje. Historicky vytvořenou síť polních a lesních cest doplňuje o trasy hipostezek.

ÚP Ptýrov do civilizačních a sociálních hodnot území s výjimkou nově navrhovaných rozvojových ploch nijak nezasahuje a nemění je.

### Přírodní hodnoty

ÚP Ptýrov vytváří podmínky pro ochranu všech přírodních hodnot v území včetně ÚSES, respektuje je a je s nimi koordinován. Kromě ÚSES jde o následující přírodní hodnoty v území.

Významný krajinný prvek	Vlhká louka s malým rybníčkem a sadem v Maníkovcích	<b>VKP 14</b>
Přírodní památka	„Skalní sruby Jizery“	<b>PP 665</b>
Památné stromy	„Duby u Ptýrova“ skupina 8 dubů letních	<b>103828</b>

### c) Urbanistická koncepce včetně vymezení zastavitelných ploch, ploch přestavby a systému sídelní zeleně.

#### • urbanistická koncepce

Urbanistická koncepce návrhu ÚP Ptýrov vychází z charakteru a možností jednotlivých místních sídel v řešeném území. Cílem této koncepce je dosud zachovaný charakter osídlení nepoškodit nevratnými zásahy a zároveň umožnit požadovaný rozvoj území. Nově navrhované rozvojové plochy navazují na zastavěné území nebo vyplňují dosud nezastavěné části zastavěného území.

---

**Braňka (někdy i Branka)**

---

Leží uprostřed k.ú. Ptýrov v místě, kde se napojuje komunikace z Ptýrova a Ptýrovce na silnici č. III/2761, spojující Malou Bělou s Klášterem Hradiště nad Jizerou. Historická zástavbu tvoří několik málo objektů soustředěných u této křižovatky. V sídle je umístěn obecní úřad, obchod, hospoda - vše v objektu bývalé školy a přilehlá sportovní plocha s dětským hřištěm. Nová zástavba pocházející z posledních šesti let a tvoří samostatnou enklávu sevřenou mezi komunikací č. III/2762 a pátevní trasou vrchního vedení VVN.

ÚP Ptýrov vymezuje nové zastavitelné plochy pro bydlení (BV) Z13, která je umístěna mezi komunikací III/2761 a cestou do Maníkovice. Pro občanské vybavení tělovýchovná a sportovní zařízení je vymezena zastavitelná plocha OS Z14 rozšiřující stávající sportovní plochy na východní straně sídla.

---

**Čihátka**

---

Leží na jihozápadním okraji řešeného území. Dosud zde převažuje historická zástavba sestávající se ze samostatných "dvorců".

ÚP Ptýrov vymezuje zastavitelné plochy pro bydlení (BV) Z05, Z06, Z07, Z08.

---

**Maníkovice**

---

Leží na severozápadním okraji řešeného území. Místní část je tvořena zástavbou obytných domů postavených podél místní komunikace. Zástavba se ve střešní části sídla rozšiřuje na okrouhlicovou návěs s kalem. Většina těchto objektů slouží jako rekreační chalupy. Dominantou Maníkovice i celého řešeného území je bývalá hájovna - zámček č. p. 1, postavený z dálky viditelné poloze na východním okraji tohoto sídla.

ÚP Ptýrov vymezuje zastavitelné plochy pro bydlení (BV) Z01, Z02, Z03, Z04, ~~a plochu rezervní R1~~ změn v krajině (DS) K2 a plochu rezervní R1.

---

**Ptýrov (kdysi zvaný velký Ptýrov)**

---

Leží na uprostřed jižní části řešeného území. Zachovaná historická zástavba se soustřeďuje kolem trojúhelníkovitě svažité návsi.

ÚP Ptýrov v této zástavbě vymezuje zastavitelné plochy pro bydlení (BV) Z10, Z11 a Z16.

Mezi Ptýrovem a Braňkou je v místě bývalého kravína vybudován areál Farní PCT Ptýrov s chovem jezdeckých koní, jízdárnou, klubem, restaurací a ubytovacím zařízením.

ÚP Ptýrov vymezuje zastavitelnou plochu pro občanské vybavení komerční zařízení malé až střední (OM) Z12 pro možné rozšíření tohoto areálu východním směrem. Záměrem majitelů farmy je na této ploše vybudovat ubytovací zařízení včetně dalších služeb a tím změnit poměr převažující krátkodobé rekreace na střednědobou.

---

**Ptýrovec (kdysi zvaný malý Ptýrov)**

---

Skládá se ze dvou oddělených zastavěných území. Jedno leží na severozápadním okraji řešeného území. Kdysi se tato osada jmenovala Klášterní Habr. Sídlo je tvořeno zástavbou rodinných domů po jižní straně komunikace. Zástavba na její opačné straně je součástí k.ú. Klášter Hradiště nad Jizerou.

Druhé leží na při jihovýchodním okraji řešeného území. Zachovaná historická zástavba se soustřeďuje kolem okrouhlicově svažité návsi s nově opravenou zvonící.

ÚP Ptýrov do historické zástavby nijak nezasahuje, vymezuje jednu zastavitelnou plochu pro bydlení (BV) Z15 při severozápadním okraji sídla.

---

- **Vymezení zastavitelných ploch**

---

ÚP Ptýrov vymezuje v řešeném území následující zastavitelné plochy. Zastavitelné plochy jsou umístěny vždy v návaznosti na zastavěné území jednotlivých částí obce Ptýrov ÚP Ptýrov nevymezuje žádné plochy přestavby.

**Z Zastavitelné plochy k. ú. Ptýřov celkem 7,08 ha**

Ozn. dle ÚP	funkční využití	Plocha v (ha) cca $\Sigma$ RD	Umístění lokality a podmínky využití
<b>Z01</b>	<b>BV</b>	0,7883 6 RD	Plocha ležící na severním okraji místní části Maníkovice je určena pro bydlení v rodinných domech - venkovské. Lokalita napojitelná na místní dopravní a technickou infrastrukturu.
<b>Z02</b>	<b>BV</b>	0,1405 1 RD	Plocha ležící na severovýchodním okraji místní části Maníkovice je určena pro bydlení v rodinných domech - venkovské. Lokalita napojitelná na místní dopravní a technickou infrastrukturu.
<b>Z03</b>	<b>BV</b>	0,5165 3 RD	Plocha ležící na jižním okraji místní části Maníkovice je určena pro bydlení v rodinných domech - venkovské. Lokalita napojitelná na místní dopravní a technickou infrastrukturu. Na ploše lokality bylo provedeno odvodnění trubkovou drenáží, které je v majetku vlastníků pozemků. V případě jakéhokoliv porušení je třeba jej uvést do původního stavu a zajistit jeho funkčnost.
<b>Z04</b>	<b>BV</b>	0,3542 1 RD	Plocha ležící na východním okraji místní části Maníkovice je určena pro bydlení v rodinných domech - venkovské. Je podmíněčně napojitelná na místní dopravní a technickou infrastrukturu <del>z pozemku parc.č. 806/1 přes pozemek parc.č. 806/2, které jsou ve vlastnictví obce přes pozemky parc.č. 433/4, 787/1 a 794/4 za předpokladu jejich rozšíření na min. šíři 8 m tj. realizací plochy změny v krajině K2.</del> Zásobování vodou je možné řešit po pozemku parc.č. 781/1 a parc.č. 794/4 pomocí řadu délky 305 m.
<b>Z05</b>	<b>BV</b>	0,5655 3 RD	Plocha ležící na jihozápadním okraji místní části Čihátka je určena pro bydlení v rodinných domech - venkovské. Lokalita je podmíněčně napojitelná na místní dopravní a technickou infrastrukturu pouze přes pozemky vlastníka. Podmínkou pro navrhované využití severní části lokality je prodloužení stávajícího vodovodního řadu o 135 m.
<b>Z06</b>	<b>BV DS</b>	0,3478 3 RD 0,0266	Plocha ležící na severozápadním okraji místní části Čihátka je určena pro bydlení v rodinných domech - venkovské a pro dopravní infrastrukturu silniční. Volný prostor pro vedení dopravní a technické infrastruktury mezi lokalitami Z06 a Z07 musí mít minimální šířku 10 m, jedná se o hlavní příjezd do sídla. Lokalita je podmíněčně napojitelná na místní dopravní a technickou infrastrukturu. Podmínkou pro navrhované využití lokality připojení na stávající vodovodní řad o délce 90 m.
<b>Z07</b>	<b>BV DS</b>	0,1793 1 RD 0,0119	Plocha ležící na severozápadním okraji místní části Čihátka je určena pro bydlení v rodinných domech - venkovské a pro dopravní infrastrukturu silniční. Volný prostor pro vedení dopravní a technické infrastruktury mezi lokalitami Z07 a Z06 musí mít minimální šířku 10 m, jedná se o hlavní příjezd do sídla. Část lokality leží v ochranném pásmu vedení VVN. Lokalita je podmíněčně napojitelná na místní dopravní a technickou infrastrukturu. Podmínkou pro navrhované využití lokality připojení na stávající vodovodní řad o délce 90 m.
<b>Z08</b>	<b>BV</b>	0,2734 1 RD	Plocha ležící na jižním okraji místní části Čihátka je určena pro bydlení v rodinných domech - venkovské. Větší část lokality leží v ochranném pásmu VN. Lokalita je podmíněčně napojitelná na dopravní a technické infrastruktury pouze přes soukromý pozemek parc.č. 320/2.
<b>Z10</b>	<b>BV</b>	0,3648 3 RD	Plocha ležící na severozápadním okraji místní části Ptýřov je určena pro bydlení v rodinných domech - venkovské. Lokalita napojitelná na místní dopravní a technickou infrastrukturu. Část lokality leží v ochranném pásmu komunikace III/2762.
<b>Z11</b>	<b>BV</b>	0,1740 1 RD	Plocha ležící na severním okraji místní části Ptýřov je určena pro bydlení v rodinných domech venkovské. Lokalita je přístupná ze stávající komunikace. Část lokality leží v ochranném pásmu komunikace III/2762.
<b>Z12</b>	<b>OM</b>	0,8207	Plocha ležící na východní straně bývalého kravína v místní části Ptýřov je určena pro občanské vybavení komerční zařízení malé až střední. Lokalita napojitelná na místní dopravní a technickou infrastrukturu
<b>Z13</b>	<b>BV</b>	1,0698 8 RD	Plocha ležící na západním okraji místní části Braňka je určena pro bydlení v rodinných domech - venkovské. Lokalita napojitelná na místní dopravní a technickou infrastrukturu. Část lokality leží v ochranném pásmu komunikace III/2762.

<b>Z14</b>	<b>OS</b>	0,6933	Plocha ležící na severovýchodním okraji místní části Braňka je určena pro občanské vybavení tělovýchovná a sportovní zařízení. Lokalita napojitelná na místní dopravní a technickou infrastrukturu. Na ploše lokality bylo provedeno odvodnění trubkovou drenáží, které je v majetku vlastníků pozemků. V případě jakéhokoli porušení je třeba jej uvést do původního stavu a zajistit jeho funkčnost.
<b>Z15</b>	<b>BI DS</b>	0,4749 4 RD 0,0250	Plocha ležící na západním okraji místní části Ptýrovec je určena pro bydlení v rodinných domech - venkovské a pro dopravní infrastrukturu silniční. Volný prostor pro vedení dopravní a technické infrastruktury podél hranice pozemků parc.č. 156/1a parc.č. 156/2 musí mít minimální šířku 8 m. Lokalita napojitelná na místní dopravní a technickou infrastrukturu Část lokality leží v ochranném pásmu komunikace III/2763.
<b>Z16</b>	<b>BV</b>	0,2546 2 RD	Plocha ležící na severním okraji místní části Ptýřov je určena pro bydlení v rodinných domech - venkovské. Lokalita napojitelná na místní dopravní a technickou infrastrukturu.

• **systém sídelní zeleně**

ÚP Ptýřov vymezuje v stabilizovaném řešeném území systém sídelní zeleně v následujícím funkčním označení:

Zeleň soukromá a vyhrazená (ZS) je vymezena v celkovém rozsahu ~~3,39~~ **3,36** ha, plochy veřejného prostranství- veřejné zeleně (ZV) v rozsahu 0,50 ha a plochy zeleně přírodního charakteru (ZP) v rozsahu 0,45 ha. Součástí systému sídelní zeleně jsou i ozeleněné plochy, které jsou součástí jiného funkčního využití (BV, PV nebo DS). ÚP Ptýřov vymezuje plochy ZS především na soukromých pozemcích zahrad, kde není možné či účelné je zahrnout do jiného funkčního využití. Výjimečně jsou plochy ZS vymezeny i na soukromých pozemcích ploch ostatních. Plochy ZV jsou vymezeny na ozeleněných pozemcích v majetku obce. Plochy ZP jsou vymezeny pouze v místě průchodu ÚSES (NK33) zastavěným územím.

**d) Koncepce veřejné infrastruktury, včetně podmínek pro její umíst'ování.**

• **Dopravní infrastruktura**

**DS**

ÚP Ptýřov vyznačuje v řešeném území komunikace II. a III. třídy včetně jejich ochranných pásem, komunikace místní, komunikace účelové veřejně přístupné, komunikace (dočasné) bez vlastního pozemku, stezky, cyklostezky a hipostezky. Některé komunikace účelové veřejně přístupné mohou být i součástí jiného funkčního využití než je dopravní infrastruktura (DS). Druhy komunikací jsou vyznačeny na výkrese návrhu N-4 "Technická infrastruktura - doprava" v odůvodnění na O-1 "Koordinační výkres".

**Silniční doprava**

Silniční síť řešeného území je tvořena komunikacemi III/2761 rozcestí Ptýřov - Braňka - Nová Ves u Bakova, III/2762 Braňka - Ptýřov, III/2763 Braňka - Ptýrovec a III/26823 Habr - Maníkovice - Klokočka - Velký Řečkov. Severovýchodní okraj řešeného území krátce protíná komunikace II/268 Mnichovo Hradiště - Česká Lípa.

Páteřními komunikacemi v řešeném území jsou silnice III/26823 a III/2761, jejichž šířka nepřesahuje 6 m. Komunikace III/2762 a III/2763 jsou dopravně slepé. a mají šířku 3,5 - 4,0 m. Příjezdová komunikace do Čihátek a průjezdní komunikace Maníkovice mají šířku 3,0 m.

Nezpevněné místní komunikace propojují Braňku s Maníkovice a Ptýřov s Ptýrovcem.

ÚP Ptýřov vymezuje v řešeném území plochu pro dopravní infrastrukturu silniční (DS) v rozsahu 9,24 ha. Jedná se především o pozemky silnic a ostatních komunikací. Ve výjimečných případech to může být i jiný druh pozemku dle katastru nemovitostí, využívaný v současnosti pro silniční dopravu.

ÚP Ptýřov nově vymezuje plochu cca ~~0,06~~ **0,15** ha pro dopravní infrastrukturu silniční (DS).

ÚP Ptýřov počítá v rezervě s úpravou nezpevněné místní komunikace Braňka - Maníkovice v minimálně místě průchodu zastavěným územím až na konec rozvojové plochy Z13 na komunikaci zpevněnou o šíři 3,0 m.



ÚP Ptýrov stávající síť místních komunikací stabilizuje v současné podobě. Nově navrhované rozvojové lokality nevyžadují rozšíření této sítě a jsou přístupné ze stávajících komunikací či ploch veřejných prostranství. Jen výjimečně jsou přístupné přes ostatní pozemky, které jsou ve stejném vlastnictví, jako je vymezovaná rozvojová plocha. Navrhované plochy dopravy DS 0,06 ha jsou součástí rozvojových ploch Z06, Z07 a Z15. Minimální šířka takto vzniklých veřejných prostranství, jehož součástí je komunikace, musí být v souladu s §22 vyhlášky 501/2006 Sb. v platném znění.

Dosud nerealizované inženýrské sítě, pokud nejsou zřizovány pro potřeby pozemních komunikací, budou navrhovány na silničních pozemcích jen v nezbytné - minimální míře. Pro stanovení uliční čáry je nutné zohlednit ochranné pásmo komunikace. V případě prokázání nutnosti zajistit protihlukovou ochranu území navržených pro bytovou zástavbu, nebudou na náklady majetkového správce prováděna žádná protihluková opatření. Veškerá nová obytná zástavba musí být řešena tak, aby byly splněny hlukové hygienické standardy. Pokud budou nutná protihluková opatření (např. protihlukové stěny, valy), musí být realizována na náklady stavebníků obytných objektů.

### **Doprava v klidu**

Parkování a garážování vozidel rezidentů musí být zajištěno na vlastním pozemku. U nové zástavby vždy min. dvě parkovací stání (optimálně jedno kryté, garáž či přístřešek) u každého rodinného domu. Parkování návštěvníků je možné zajistit na veřejných obslužných komunikacích v počtu cca jedno stání na 4 až 5 rodinných domů.

### **Pěší a cyklistická stezky, hipostezky**

S výjimkou krátkého úseku v Braňce, nejsou chodníky vybudovány v žádné místní části řešeného území. Vzhledem k nízkému objemu automobilové dopravy je celá komunikační síť využívána pro dopravu pěší a cyklistickou. ÚP Ptýrov nenavrhuje žádné nové trasy pro cyklistickou dopravu.

Řešeným územím prochází jedna značená turistická stezka, červená a jedna cyklostezka č. 241.

ÚP Ptýrov navrhuje tuto dopravní síť rozšířit o nové trasy hipostezek, které by mohly sloužit i pro jízdu na terénních kolech. Hipostezky jsou vedeny po místních nezpevněných komunikacích, po mezích, podél hlavních odvodňovacích zařízení (HOZ) a případně při kraji zemědělsky obdělávaných ploch a jen výjimečně po komunikacích III. třídy. V místech, kde je trasa vedena po plochách zemědělských, tj. mimo stávající cesty, bude hipostezka po technické stránce řešena jako zatravněný pravidelně sekaný pás o šířce 2,5 - 3 m.

#### **• Dopravní infrastruktura železniční DZ**

Obcí Ptýrov neprochází žádná železniční trať a ani na území obce nezasahuje její ochranné pásmo. Nejbližší železniční zastávka je na trati č. 080 Bakov nad Jizerou – Doksy v Malé Bělé.

#### **• Dopravní infrastruktura letecká DL**

Na část řešeného území zasahuje dnes již zrušené ochranné vojenské pásmo letiště Mnichovo Hradiště (viz výkres N4 a O1). Nové civilní ochranné pásmo nebylo dosud stanoveno.

#### **• Dopravní obslužnost**

Řešené území je obsluhováno pouze autobusovými spoji linky 260260 18, 260260 2 a 260260 3, ty jsou vedeny po komunikaci III/2761 spojující obec Ptýrov s Mladou Boleslaví a s Mnichovým Hradištěm. Na linkách v obci Ptýrov jsou čtyři autobusové zastávky, Ptýrov - Čihátka, Ptýrov - Braňka, Ptýrov-Maníkovice, Klášter Hradiště nad Jizerou - rozcestí Ptýrov.

#### **• technická infrastruktura TI**

### **Zásobování vodou**

Celé řešené území se nachází v CHOPAV Severočeská křída a leží v pásmu hygienické ochrany III. stupně vodního zdroje.

Obec Ptýrov má vybudovaný vodovod pro veřejnou potřebu, který je součástí vodovodu Klášter Hradiště nad Jizerou - Bílá Hlína. Vlastníkem ~~je obec Ptýrov, i~~ provozovatelem je VaK Mladá Boleslav, a.s.. ~~Z vodojemu Klášter Hradiště nad Jizerou 2x100 m<sup>3</sup> (min. hl. 289,0 m n.m.) Ze~~

zemního vodojemu Klášter Hradiště nad Jizerou, objem 200 m<sup>3</sup> (min.hladina 286,900 m.n.m., max.hladina 289,100 m.n.m.) je veden samostatný přívodní řad z PE DN 110 o délce 1130 m do ATS Maníkovice. Před ATS Maníkovice je odbočka pro jednotlivé místní části obce Ptýrov, které jsou od roku 2000 napojeny na vodovod Klášter Hradiště nad Jizerou - Bílá Hlína. Rozvodné řady jsou z PVC. Technický stav je vyhovující. Vodovodem pro veřejnou potřebu je v současnosti zásobeno cca 90 % stálých a cca 40 % přechodných obyvatel. Zbývající obyvatelé jsou zásobováni vodou ze svých studní, o nichž nejsou k dispozici žádné informace o kvalitě a množství vody. Na parc.č. 50/1 k.ú. Ptýrov se nachází pozorovací vrt Českého hydrometeorologického ústavu (ČHMÚ).

Čihátka

stav

V této místní části se nachází vodní zdroj, který občané využívají jako zdroj užitkové vody.

Čihátka

návrh

Návrh řešení zásobování pitnou vodou v Čihátkách vychází ze stávajícího stavu vodovodní sítě a doplňuje ji o části potřebné k zásobování rozvojových lokalit. Stávající vodovod Pe 63 nemá dostatečnou dimenzi a do doby jeho výměny za dostačující profil, není možné realizovat výstavbu na navrhovaných rozvojových plochách.

- Jižní část rozvojové plocha Z05 bude napojena ze přímo přívodního řadu na východním okraji této lokality.
- Severní část rozvojové plocha Z05 bude napojena z přívodního řadu vodovodem délky 135 m vedeným po pozemcích vlastníka.
- Rozvojová plocha Z06 bude napojena ze přívodního řadu procházející podél jihovýchodního okraje této lokality. Její severní část bude napojen novým řadem délky cca 90,0 m společným i pro lokalitu Z07, nebo prodloužením tohoto řadu při jeho výměně.
- Rozvojová plocha Z07 bude napojena ze přívodního řadu procházejícím jihovýchodně od této lokality. Napojení bude novým řadem délky cca 90,0 m, nebo prodloužením tohoto řadu při jeho výměně.

Braňka

návrh

Návrh řešení zásobování pitnou vodou v Braňce vychází ze stávajícího stavu vodovodní sítě a doplňuje ji o části potřebné k zásobování rozvojových lokalit.

- Severní část rozvojové plochy Z13 bude napojena ze stávajícího vodovodu D 90 procházejícím severovýchodně podél této lokality.
- Jižní část rozvojové plochy Z13 bude napojena ze stávajícího vodovodu D 90 procházejícím jihovýchodně podél této lokality.
- Rozvojová plocha Z14 bude napojena ze stávajícího vodovodu D 63 u Obecního úřadu. V případě, že se hydrotechnickým výpočtem prokáže nedostatečná dimenze tohoto řadu, bude provedena jeho výměna a prodloužení do rozvojové plochy.

Maníkovice

stav

Místní část je zásobována vodou z ATS Maníkovice. Kapacita čerpací stanice je 1,75 l/s. Instalována jsou dvě čerpadla, z toho jedno rezervní. Větevná vodovodní síť v obci Maníkovice je tvořena potrubím z PE. Technický stav řadů je vyhovující.

Maníkovice

návrh

Návrh řešení zásobování pitnou vodou v Maníkovících vychází ze stávajícího stavu vodovodní sítě a doplňuje ji o části potřebné k zásobování rozvojových lokalit.

- Rozvojová plocha Z01 bude napojena ze stávajícího vodovodu ~~D-110-PE 90~~ procházejícím při jižním okraji této lokality.
- Rozvojová plocha Z02 bude napojena ze stávajícího vodovodu ~~D-110-PE 90~~ procházejícím při jižním okraji této lokality.
- Rozvojová plocha Z03 bude napojena ze stávajícího vodovodu ~~D-110-PE 90~~ procházejícím při severním okraji této lokality.
- Rozvojová plocha Z04 bude napojena ze stávajícího vodovodu ~~D-110-PE 90~~ procházejícím obcí. Přívodní řad bude veden po cestě parc.č.787/1 a 794/4, délka řadu je cca 305,0 m.

Ptýrov	návrh
Návrh řešení zásobování pitnou vodou v Ptýrově vychází ze stávajícího stavu vodovodní sítě.	
-	Rozvojová plocha Z10 bude napojena ze stávajícího vodovodu D 90 procházejícím východně od této lokality podél silnice III/2762.
-	Rozvojová plocha Z11 bude napojena ze stávajícího vodovodu D 90 procházejícím západně od této lokality podél silnice III/2762.
-	Rozvojová plocha Z12 bude napojena ze stávajícího vodovodu D 90 procházejícím severně podél této lokality.
-	Rozvojová plocha Z16 bude napojena ze stávajícího vodovodu D 90 procházejícím podél severního okraje parc.č 143/14.
-	

Ptýrovec	návrh
Návrh řešení zásobování pitnou vodou v Ptýrovci vychází ze stávajícího stavu vodovodní sítě.	
-	Rozvojová plocha Z15 bude napojena ze stávajícího vodovodu D 63 procházejícím při severovýchodním okraji této lokality podél silnice III/2763.

#### Nouzové zásobování vodou

Nouzové zásobování pitnou vodou bude zajišťováno dopravou pitné vody v množství maximálně 15 l/os/den cisternami ze zdroje Mnichovo Hradiště. Zásobení pitnou vodou bude doplňováno balenou vodou.

Nouzové zásobování užitkovou vodou bude zajišťováno z vodovodu pro veřejnou potřebu či z místních studní. Při využívání zdrojů pro zásobení užitkovou vodou se bude postupovat podle pokynů územně příslušného hygienika.

#### Požární voda

Stávající i nově navrhovaný vodovod je navržen jako vodovod pro pitnou vodu v souladu s normou ČSN 75 5401 Navrhování vodovodního potrubí. Vzhledem k použitým průměrům a tlakovým poměrům v jednotlivých místech vodovodu není možné dodržet ustanovení ČSN 73 0873 "Požární bezpečnost staveb" – zásobování požární vodou především z hlediska požárních hydrantů.

#### Odkanalizování

ÚP Ptýrov řeší odkanalizování obce Ptýrov vymezením rezervních ploch tj. bodů umístění místních čistíren odpadních vod a tras kanalizačních řadů. (Pojem "výhled" současné znění stavebního zákona nezná).

#### Splaškové vody

Obec Ptýrov	stav
V obci Ptýrov není kanalizace pro veřejnou potřebu. Splaškové jsou akumulovány v bezodtokových jímkách, odkud se vyvážejí na zemědělsky využívané pozemky. Některé jímky jsou v nevyhovujícím technickém stavu, nejsou vodotěsné.	
V době zpracování tohoto návrhu jsou v obci 4 domovní čistírny odpadních vod.	

Obec Ptýrov	návrh
ÚP Ptýrov nemění stávající způsob likvidace odpadních vod. Je třeba zajistit rekonstrukci stávajících nebo výstavbu nových akumulačních jímek pro zachycování odpadních vod. Veškeré odpadní vody akumulované v bezodtokových jímkách budou likvidovány na čistírně odpadních vod města Mnichovo Hradiště.	
Vzhledem k tomu, že navržené řešení uvažuje se samostatnou likvidací odpadních vod z jednotlivých rodinných domů a staveb pro individuální rekreaci, je možné v souladu se "Zákonem o vodách" č. 254/2001 Sb., vypouštět vyčištěné vody do vod podzemních, pokud se posudkem hydrogeologa prokáže, že se zde nachází horninové prostředí vhodné pro zasakování. Při řešení odkanalizování jednotlivých domů v rozvojových lokalitách bude zpracován posudek hydrogeologa na příslušnou lokalitu jako celek a z něj bude patrné, zda je možné jednotlivé všechny domy (popřípadě jen určitý počet z nich) odkanalizovat pomocí domovní čistírny odpadních vod a vsakem do horninového podloží. Nepřipouští se hydrogeologické řešení jednotlivých domů (parcel) postupně jednotlivě.	



**Dešťové vody**

Obec Ptýrov	stav
Sít' dešťové kanalizace není graficky zpracovaná, byla budována postupně podle okamžité potřeby v jednotlivých místních částech obce. Dešťové vody jsou odváděny otevřenými příkopy nebo dešťovou kanalizací mimo obec do příkopu. Ty ústí do hlavních odvodňovacích zařízení budovaných v rámci investic do půdy, do řeky Jizery či jiné vodní plochy nebo jsou dešťové vody vsakovány. Dešťová kanalizace je provedena zpravidla z betonových trub DN 500 a 800 mm.	
Obec Ptýrov	návrh
Dosavadní způsob odvádění dešťových vod zůstane zachován. Dešťové vody v rozvojových plochách budou dle možností zasakovány s využitím příkopů a struh či svedeny přes retenci do místního recipientu. Odvádění dešťových vod musí být řešeno tak, aby se pokud možno nezvýšil okamžitý odtok z území a byl vždy redukován vhodnými urbanistickými a technickými zásahy na co nejmenší možné hodnoty (snížení koeficientu odtoku, zásak, apod.). U individuální výstavby rodinných domů se doporučuje jímat dešťovou vodu na pozemcích pro potřebu zálivky či domovního rozvodu užitkové vody. Na základě hydrologických průzkumů bude nutné vyhodnotit místní podmínky, které mají vliv na volbu nakládání s dešťovými vodami (propustnost podloží, vlastnosti podloží, hloubka horizontu podzemní vody apod.) a zpracovat jednotný plán pro hospodaření s dešťovými vodami. Retence je vhodná pro zachycení dešťových vod, jejich akumulaci a postupné vypouštění tam, kde nelze beze zbytku uplatnit přímé zasakování.	
Obec Ptýrov	doporučená opatření
Dešťové vody ze zelených ploch budou likvidovány zasakováním na místě, čisté dešťové vody ze střech objektů budou přednostně likvidovány na vlastním pozemku. Dešťové vody ze zpevněných ploch, kde nehrozí kontaminace ropnými produkty, budou přednostně likvidovány na vlastním pozemku. Dešťové vody z ploch, kde hrozí kontaminace ropnými produkty, budou svedeny na odlučovač ropných látek, čisté odpadní vody pak budou přednostně likvidovány na vlastním pozemku, V případě, že nebude možné dešťové vody či jejich část likvidovat na přímo na pozemku, budou tyto vody jímány do vlastních retenčních nádrží, odkud budou odpouštěny pomocí řízeného odtoku a následně přednostně zasakovány. Zpevněné plochy veřejných pozemků nacházejících se v blízkém okolí vodoteče, kde nejde uplatnit zasakování, budou odvodněny do této vodoteče	

**Zásobování elektrickou energií**

Přes řešené území severojižním směrem přechází páteřní vedení VVN 400 kV + 220 kV, a trasa 2 x 110 kV. V severní části katastru je realizována veřejně prospěšná stavba dle ZÚR E 21 napojování vedení 110 kV do rozvodny u Mnichova Hradiště. V řešeném území se nachází malý zdroj el. energie MVE Ptýrov o instalovaném výkonu 800 kW.

ÚP Ptýrov tato zařízení včetně jejich ochranných pásem respektuje a vyznačuje je v grafické části dokumentace na výkresech N-5 " Výkres koncepce veřejné infrastruktury - technická infrastruktura" a O-1 "Koordinační výkres".

Obec Ptýrov	stav
<b>Základní technické údaje</b>	
a) Proudová a napěťová soustava	
VN	3, AC, 22000 V, IT
NN	3/PEN, AC, 400/230 V, TN-C
b) Ochrana před nebezpečným dotykem	
VN	zemněním v soustavě s izolovaným uzlem
NN	automatickým odpojením od zdroje

### Stav zdrojů el. energie

Elektrická energie pro obec PTÝROV je zajištěna ze soustavy 22 kV z rozvodny 110/22 kV Mladá Boleslav. Obec je zásobována el. energií z 6 transformačních stanic 22/0,4 kV (dále TS). Napájení stáv. TS představují odbočky ze stávajícího vrchního vedení VN 22 kV. Označení stávající vedení VN a TS je převzato z materiálů dodavatele el. energie – ČEZ a. s. Jedná se o 6 ks TS stožárových s přívodem z vrchního vedení VN.

Seznam stávajících distribučních trafostanic dle ÚAP		
typ	název případně umístění	výkon
stožárová	Ptýrov-Obec	250kVA
stožárová	Ptýrovec-Obec	160kVA
stožárová	Čihátka-VN	100kVA
stožárová	Ptýrov-Nová Braňka	400kVA
stožárová	Maníkovice-VN	250kVA
stožárová	Braňka	400kVA

### Stav rozvodů NN

Stávající distribuční rozvody NN 0,4 kV jsou provedeny převážně zemními kabely. Část těchto rozvodů představuje vrchní vedení NN.

Obec Ptýrov	návrh
-------------	-------

Úpravu a rozšíření distribučního zařízení pro dodávku el. energie pro nové rozvojové plochy představuje rozšíření kabelové sítě NN – úprava stávajících a vybudování nových rozvodů včetně případné úpravy výkonu stávajících trafostanic jejich přezbrojením.

Distribuční kabelové vedení NN bude odpovídat typem a provedením materiálovým standardům používaným v době realizace.

Z01	6 RD	64,44 kVA	zajištění el. výkonu	ze stáv. rozvodů NN	ev. výměna TR
Z02	1 RD	10,74 kVA	zajištění el. výkonu	ze stáv. rozvodů NN	
Z03	3 RD	32,22kVA	zajištění el. výkonu	ze stáv. rozvodů NN	
Z04	1 RD	10,74 kVA	zajištění el. výkonu	ze stáv. rozvodů NN	
Z05	3 RD	32,22kVA	zajištění el. výkonu	ze stáv. rozvodů NN	
Z06	3 RD	32,22kVA	zajištění el. výkonu	ze stáv. rozvodů NN	
Z07	1 RD	10,74kVA	zajištění el. výkonu	ze stáv. rozvodů NN	
Z10	3 RD	32,22kVA	zajištění el. výkonu	ze stáv. rozvodů NN	ev. výměna TR
Z11	1 RD	10,74kVA	zajištění el. výkonu	ze stáv. rozvodů NN	
Z13	8 RD	139,62kVA	zajištění el. výkonu	ze stáv. rozvodů NN	ev. výměna TR
Z15	4 RD	42,96kVA	zajištění el. výkonu	ze stáv. rozvodů NN	ev. výměna TR
Z16	2 RD	21,48kVA	zajištění el. výkonu	ze stáv. rozvodů NN	

### Energetická bilance

Pro celkový návrh výstavby 36 RD bude třeba zvýšení příkonu, vztaženo na úroveň zdrojů a cílový stav navržené zástavby, o 0,37 MVA. V obci není zaveden plyn. Charakter odběrů (stupeň elektrizace) el. energie pro bydlení v rodinných domech – C1 v kombinaci s 30 % B1 s využitím alternativních zdrojů pro vytápění. Energetické údaje pro výpočet zatížení zdrojů vychází z metodiky používané ČEZ a.s. Pro účel této dokumentace je zatížení hlavních distribučních prvků sítě omezeno jen na transformační stanice a časovou úroveň r. 2015.

### Veřejné osvětlení

#### Stávající stav veřejného osvětlení (VO)

V jednotlivých zastavěných územích obce Ptýrov je v provozu systém VO napájený kabelovým vedením ze spínacích bodů. Jedná se výbojkové osvětlení na ocelových stožárech. Typ osvětlení je dán charakterem a typem osvětlovaných komunikací.

### Koncepce řešení

Navrhované VO bude představovat rozšíření stávajícího systému VO. V jednotlivých lokalitách určených pro plánovanou výstavbu se bude jednat o osvětlení převážně obslužných komunikací. Tím bude dán typ osvětlení na ocelových stožárech do výšky 6 m, s využitím nových energeticky úsporných světelných zdrojů.

Rozšíření systému veřejného osvětlení bude odpovídat navrženým komunikacím v jednotlivých lokalitách určených pro plánovanou zástavbu. Ve vzdálenějších oblastech budou zřízeny nové spínací a napájecí body VO. Napájecí vedení bude kabelové, uložené v zemi. Typy osvětlovacích bodů budou odpovídat stávajícímu systému VO, pokud nebudou v obci zavedeny nové materiálové standardy pro toto zařízení.

### Telekomunikace

ÚP Ptýrov respektuje stávající telekomunikační zařízení a zakresluje je do grafické části dokumentace.

### Současný stav telekomunikačních zařízení

Přes řešené území prochází severojižním směrem paprsek radioreléové trasy. V obci je v provozu telefonní síť realizovaná vrchním vedením. Přívod pro obec je kabelovým vedením, které je ukončeno v rozvaděči, který je umístěn u vjezdu do obce od Mladé Boleslavi. Přívod vychází z ústředny MB. Stávající rozvody nemají dostatečnou kapacitní rezervu pro plánovanou výstavbu. Rozšiřování telefonních rozvodů z 90-tých let – tj. z doby maximálního rozvoje výstavby těchto zařízení minulo obec Ptýrov. Rozšiřování telekomunikačních služeb pro navrhovanou zástavbu ze stávající sítě je omezené.

### Koncepce řešení

Plánovaná zástavba může být vybavena telekomunikačním zařízením po celkové rekonstrukci sítě v obci a posílení přívodního vedení. Připojení bude závislé na skutečných požadavcích na zřízení účastnických stanic. Rozšíření telefonní sítě bude řešeno podle investiční politiky správce telekomunikační sítě. Okamžité řešení telefonizace navrhované zástavby má těžiště ve využití mobilních operátorů.

### Občanské vybavení

**OV, OS**

ÚP Ptýrov vymezuje v stabilizovaném území plochy občanského vybavení pro veřejnou infrastrukturu (OV) o ploše 0,32 ha (obecní úřad v bývalé škole, požární zbrojnice v Braňce, zvonice v Ptýrovci a plocha s litinovým křížkem v Čihátkách). ÚP Ptýrov nově vymezuje plochy občanského vybavení tělovýchovná a sportovní zařízení (OS), které rozšiřují již stávající plochu o 0,69 ha (Braňka).

### Plochy veřejných prostranství

**PV, ZV**

ÚP Ptýrov vymezuje v řešeném území plochy veřejných prostranství (PV) o celkové ploše 1,25 ha, plochy veřejných prostranství zeleně veřejné (ZV) o celkové ploše 0,50 ha. Plochy PV jsou vymezeny v zastavěném území na pozemcích patřících obci, jedná se především o centrální části místních částí (Čihátka, Maníkovice, Ptýrov, Ptýrovec). Ve většině případů se jedná o plochy ostatních komunikací výjimečně jsou sem zahrnuty jiné druhy ploch. Plochy ZV jsou vymezeny zastavěném území (Braňka, Čihátka) výjimečně v nezastavěném území (Braňka) na pozemcích patřících obci, jedná se o ozeleněné pozemky ostatních ploch s využitím zeleň případně i o jiné druhy ploch.

### Nakládání s odpady

Odpadové hospodářství je v obci řešeno centrálně na základě smluvních vztahů s firmami na likvidaci směsného i separovaného odpadu. V obci jsou umístěny kontejnery na separovaný odpad pro papír, sklo, pet lahve, kartony a plasty. Směsný odpad je odvážen na základě

smluvních vztahů obce a oprávněné firmy a je ukládán na centrální skládku. Nejbližší skládka komunálního odpadu se nachází na sousedním katastru obce Klášter Hradiště nad Jizerou. Na řešeném území se nenacházejí dvě staré ekologické zátěže skládka Maníkovice a skládka Ptýrovec.

Potencionální ekologickou zátěží se může stát bývalá vytěžená pískovna před osadou Ptýrovec, navržená ve výhledu ÚPO jako přírodní amfiteátr pro konání různých středně velkých setkání. Areál vytěžené pískovny je v majetku Mnichova Hradiště. Je vydáno stavební povolení na akci "Terénní úpravy bývalé pískovny Ptýrov" z 04/2006, stavba je povolena a stále probíhá. Zařízení je určeno k využívání odpadů, především pak výkopové hlušiny, zeminy a kameniva, kategorie ostatní odpady.

**e) Koncepce uspořádání krajiny, včetně vymezení ploch a stanovení podmínek pro změny v jejich využití, územní systém ekologické stability, prostupnost krajiny, protierozní opatření, ochrana před povodněmi, rekreace, dobývání ložisek nerostných surovin a podobně.**

**• Koncepce uspořádání krajiny, vymezení ploch**

Koncepce uspořádání krajiny je založena na posilování ekologické stability území s cílem podpořit ekologický pilíř udržitelného rozvoje území. Vychází z rozložení krajinných struktur a z geomorfologického uspořádání krajiny a jejích produkčních vlastností. Účelem koncepce uspořádání krajiny je koordinace zájmů a vztahů v nezastavěném území z hlediska rozdílných možností jeho využití a zájmů ochrany jeho hodnot, zejména přírodních. Za tímto účelem územní plán vymezuje plochy s rozdílným způsobem využití i v nezastavěném území.

Plochy nezastavěného území vymezené návrhem ÚP Ptýrov, jsou členěny podle charakteru využití, limitujících jevů a utváření krajiny na:

**RN** Plochy rekreace na plochách přírodních sloužící pro veřejná tábořiště, přírodní koupaliště, rekreační louky. ÚP Ptýrov je vymezuje pouze jako plochu rezervní R2 1,50 ha.

**NZ** Plochy zemědělské ÚP Ptýrov vymezuje na plochách v současné době zemědělsky využívaných včetně ploch a pozemků související dopravní a technické infrastruktury. Celkový rozsah takto vymezených ploch činí ~~303,56~~ **303,48** ha.

**NL** Plochy lesní ÚP Ptýrov vymezuje na plochách pozemků určených k plnění funkce lesa a barevně rozlišuje plochy lesu hospodářského 10,72 ha a lesy zvláštního určení 2,45 ha.

**NP** Plochy přírodní ÚP Ptýrov je vymezuje v rozsahu 44,24 ha a to na plochách regionálního biocentra a lokálních biocenter.

**NS** Plochy smíšené nezastavěného území ÚP Ptýrov je vymezuje v místech, kdy s ohledem na charakter nezastavěného území nebo jeho ochranu není účelné jeho další členění, například na plochy vodní a vodohospodářské, zemědělské či lesní. Celkový rozsah takto vymezených ploch činí 65,33 ha.

**K Plochy změn v krajině k. ú. Ptýrov celkem cca ~~0,33~~ **0,91** ha**

ÚP Ptýrov vymezuje následující plochy změn v krajině.

Ozn.	využití	Plocha (ha)	Umístění lokality a podmínky využití
<b>K1</b>	<b>W</b>	0,60	Plocha ležící jižně od místní části Čihátka je navržena jako plocha vodní a vodohospodářská. Obnova mokřadů na Čihátkách.
<b><u>K2</u></b>	<b><u>DS</u></b>	<b><u>0,31</u></b>	<u>V rámci změn ploch v krajině se v Maníkovických pozemky ppč. 433/4, ppč. 787/1 a ppč. 794/4 rozšiřují na minimální šířku 8 m na úkor pozemků ppč. 409/1, ppč. 423, ppč.424/2 a ppč. 432. Nově navrhované místní komunikace v řešeném území budou v souladu s § 9 odst.1 a odst. 3 vyhl.č. 501/206 Sb., v souvislosti s ust. § 2 odst. 2 písm. e) a § 169 zákona č. 183/2006 Sb., budou projektovány dle ČSN 736110:2006/Z1/Opr.1. Obrátiště musí být projektováno dle vyhl. č.23/2008Sb., ve znění vyhl. 268/2011Sb.</u>

### • Územní systém ekologické stability

ÚP Ptýrov vymezuje hranice lokálního systému územního systému ekologické stability (ÚSES) dle ÚAP a doplňuje jej o zpřesněný průběh nadregionálních a regionálních prvků dle ZÚR.

Biogeografický význam	Název prvku ÚSES	Označení prvku ÚSES
Nadregionální biokoridor	Příhrazské skály-K10 skály	<b>NK 32</b>
	Břehyně Pecopala-Příhrazské skály	<b>NK 33</b>
Regionální biocentrum	„Haškov“	<b>RC 1238</b>
Lokální biocentrum	„Skalní sruby Jizery“	<b>LC 83</b>
	„V ostrově“	<b>LC 85</b>
	„Za struhou“	<b>LC 86</b>
Lokální biokoridor	„Hačnice“	<b>LK 68</b>
	„Veselka I“	<b>LK 69</b>
Významný krajinný prvek	Vlhká louka s malým rybníčkem a sadem Maníkovice	<b>VKP 14</b>
Přírodní památka	„Skalní sruby Jizery“	<b>PP 665</b>
Památné stromy	„Duby u Ptýrova“ skupina 8 dubů letních	<b>103828</b>

### • Prostupnost krajiny

Plochy lesní a zemědělské jsou přístupné historicky vzniklou sítí účelových komunikací. Tato síť plně umožňuje prostupnost krajiny a dostupnost okolních sídel. ÚP Ptýrov tuto síť doplňuje o systém hipostezek.

### • Protierozní ochrana

Funkci protierozní ochrany tvoří zejména prvky ÚSES, lesy a trvalé travní porosty. Další protierozní opatření lze dle potřeby budovat v souladu se stanovenými podmínkami využití ploch v nezastavěném území.

### • Rekreace

ÚP Ptýrov vymezuje v stabilizovaném území plochy pro stavby pro rodinnou rekreaci (RI) o ploše 3,18 ha (Habr, Maníkovice, Ptýrov a Ptýrovec).

### • Ochrana nerostných surovin

V západní části katastrálního území obce Ptýrov se nachází plocha dosud netěženého ložiska nevyhrazeného nerostu (štěrkopísku) D 527 3900 Ptýrov, což nijak neovlivňuje záměry územního plánování.

Na p.p.č. 50/1 se nachází vrt státní pozorovací sítě VP7514N hluboký 318m.

### • Ekologické zátěže

Na řešeném území jsou evidovány dvě kontaminovaná území, skládka Maníkovice a skládka Ptýrovec. ÚP Ptýrov do území bývalých skládek nijak nezasahuje.

### • Ochrana před povodněmi

Celé území obce Ptýrov spadá do povodí řeky Jizery resp. Labe. Na území obce se nachází povodí (číslo hydrologického pořadí): Jizery (ČHP 1-05-02-057, 1-05-02-058, 1-05-02-059, 1-05-02-060, 1-05-02-070), Zábrdky (ČHP 1-05-02-056). Jsou stanovena záplavová území pro pětiletou vodu **Q<sub>5</sub>**, dvacetiletou vodu **Q<sub>20</sub>**, staletou vodu **Q<sub>100</sub>**, aktivní záplavová zóna a území



zvláštní povodně vodní nádrže Josefův Důl. Jako objekt zařízení protipovodňové ochrany slouží jez u MVE Ptýrov.

ÚP Ptýrov nenavrhuje v aktivní záplavové zóně a na území zvláštní povodně žádné zastavitelné plochy a ani opatření, které by zhoršily odtok povrchových vod. ÚP Ptýrov nenavrhuje žádné protipovodňové opatření.

**f) Stanovení podmínek pro využití ploch s rozdílným způsobem využití s určením převažujícího účelu využití (hlavní využití), pokud je možné jej stanovit, přípustného využití, nepřípustného využití (včetně stanovení, ve kterých plochách je vyloučeno umístování staveb, zařízení a jiných opatření pro účely uvedené v § 18 odst. 5 stavebního zákona), popřípadě stanovení podmíněně přípustného využití těchto ploch a stanovení podmínek prostorového uspořádání, včetně základních podmínek ochrany krajinného rázu (například výškové regulace zástavby, charakteru a struktury zástavby, stanovení rozmezí výměry pro vymezování stavebních pozemků a intenzity jejich využití.**

- **Stanovení podmínek pro využití ploch s rozdílným způsobem využití a stanovení podmínek prostorového uspořádání**

Územní plán stanovuje podmínky pro využití jednotlivých ploch s rozdílným způsobem využití. Tyto podmínky využití jsou platné pro dané plochy v zastavěném i nezastavěném území a nezastavitelných plochách. Připouští-li to podmínky využití je umístování staveb možné i na stávajících plochách s rozdílným způsobem využití, pokud to v dané situaci umožní obecně závazné předpisy pro umístování staveb.

*Zástavba přesahující podmínky prostorového uspořádání může být v území umístěna pouze za předpokladu, že bude posouzena individuálně stavebním úřadem v souladu s možnostmi stavebního zákona. Hlavní využití s výjimkou ploch specifických musí tvořit minimálně 2/3 funkčního způsobu využití plochy.*

*Pokud nejsou stanoveny podmínky prostorového uspořádání, bude zástavba posuzována individuálně stavebním úřadem v souladu s možnostmi stavebního zákona.*

### **Plochy bydlení**

**BV**

Plochy bydlení se obvykle samostatně vymezují za účelem zajištění podmínek pro bydlení v kvalitním prostředí, umožňujícím nerušený a bezpečný pobyt a každodenní rekreaci a relaxaci obyvatel, dostupnost veřejných prostranství a občanského vybavení.

Plochy bydlení zahrnují zpravidla pozemky bytových domů, pozemky rodinných domů, pozemky související dopravní a technické infrastruktury a pozemky veřejných prostranství. Pozemky staveb pro rodinnou rekreaci lze do ploch bydlení zahrnout pouze tehdy, splňují-li podmínky podle § 20 odst. 4 a 5. Do ploch bydlení lze zahrnout pozemky souvisejícího občanského vybavení s výjimkou pozemků pro budovy obchodního prodeje o výměře větší než 1 000 m<sup>2</sup>. Součástí plochy bydlení mohou být pozemky dalších staveb a zařízení, které nesnižují kvalitu prostředí a pohodu bydlení ve vymezené ploše, jsou slučitelné s bydlením a slouží zejména obyvatelům v takto vymezené ploše.

### **Bydlení v rodinných domech - venkovské**

**BV**

#### **Hlavní využití:**

Individuální rodinné a rekreační domy různých stavebních forem venkovského charakteru ve spojení s užitkovým využitím zahrad.

#### **Přípustné využití:**

Rekreační domky a chalupy, doplňkové stavby pro chov domácího zvířectva jen v rozsahu, jehož negativní vliv neovlivní využívání okolních pozemků a zařízení lokálního charakteru pro administrativu, kulturu, sport, zdravotnictví, školství, veřejné stravování, maloobchod, drobnou výrobu a služby.

#### **Podmínečně přípustné využití:**

Plochy parkovacích stání pro osobní automobily určené pouze pro hlavní a přípustné využití, liniové stavby veřejné technické a dopravní infrastruktury přímo nesouvisející s hlavním využitím, za podmínky, že bude zachována funkce hlavního a přípustného využití.

**Nepřípustné využití:**

Všechny druhy staveb neuvedené v hlavním, přípustném a podmíněčně přípustném využití.

**Podmínky prostorového uspořádání:**

U nové zástavby nesmí být počet nadzemních podlaží vyšší než dvě včetně podkroví. **KZ = 0,70<sub>do 1000m</sub> / 0,75<sub>nad 1000m</sub>**. Podmínkou je umístění min. jednoho místa (garáž nebo stání) pro osobní automobil na vlastním pozemku.

**Plochy rekreace****RI, RN**

Plochy rekreace se obvykle samostatně vymezují za účelem zajištění podmínek pro rekreaci v kvalitním prostředí.

Plochy rekreace zahrnují zpravidla pozemky staveb pro rodinnou rekreaci, pozemky dalších staveb a zařízení, které souvisejí a jsou slučitelné s rekreací, například veřejných prostranství, občanského vybavení, veřejných tábořišť, přírodních koupališť, rekreačních luk a dalších pozemků související dopravní a technické infrastruktury, které nesnižují kvalitu prostředí ve vymezené ploše a jsou slučitelné s rekreačními aktivitami.

**Rekreace - plochy staveb pro rodinnou rekreaci****RI****Hlavní využití:**

Objekty sloužící individuální rekreaci a nejsou součástí zahrádkové osady.

**Přípustné využití:**

Další druhy staveb a zařízení, které souvisejí a jsou slučitelné s rekreací, například veřejná prostranství, občanské vybavení lokálního charakteru, které nesnižuje kvalitu prostředí ve vymezené ploše a je slučitelné s rekreačními aktivitami, nezbytná technická vybavenost.

**Podmínečně přípustné využití:**

Plochy parkovacích stání pro osobní automobily určené pouze pro hlavní a přípustné využití, liniové stavby veřejné technické a dopravní infrastruktury přímo nesouvisející s hlavním využitím, za podmínky, že bude zachována funkce hlavního a přípustného využití.

**Nepřípustné využití:**

Všechny druhy staveb neuvedené v hlavním, přípustném a podmíněčně přípustném využití.

**Podmínky prostorového uspořádání:**

U nové zástavby nesmí být počet nadzemních podlaží vyšší než dvě včetně podkroví. **KZ = 0,80**. Podmínkou je umístění min. jednoho místa pro osobní automobil na vlastním pozemku.

**Rekreace na plochách přírodního charakteru****RN****Hlavní využití:**

Veřejná tábořiště, přírodní koupaliště, rekreační louky.

**Přípustné využití:**

Technická opatření a stavby, které zlepší podmínky jeho využití pro účely rekreace a cestovního ruchu, například cyklistické stezky, hygienická zařízení, ekologická a informační centra.

**Podmínečně přípustné využití:**

Plochy parkovacích stání pro osobní automobily určené pouze pro hlavní využití, liniové stavby veřejné technické a dopravní infrastruktury přímo nesouvisející s hlavním využitím, za podmínky, že bude zachována funkce hlavního a přípustného využití.

**Nepřípustné využití:**

Všechny druhy staveb neuvedené v hlavním, přípustném a podmíněčně přípustném využití.

**Podmínky prostorového uspořádání:**

Výšková hladina nové zástavby nesmí překročit jedno nadzemní podlaží včetně podkroví.

**Plochy občanského vybavení****OV, OM, OS**

Plochy občanského vybavení se obvykle samostatně vymezují za účelem zajištění podmínek pro přiměřené umístění, dostupnost a využívání staveb občanského vybavení a k zajištění podmínek pro jejich užívání v souladu s jejich účelem.

Plochy občanského vybavení zahrnují zejména pozemky staveb a zařízení občanského vybavení pro vzdělávání a výchovu, sociální služby, péči o rodinu, zdravotní služby, kulturu, veřejnou správu, ochranu obyvatelstva. Dále zahrnují pozemky staveb a zařízení pro obchodní prodej, tělovýchovu a sport, ubytování, stravování, služby, vědu a výzkum, lázeňství a pozemky související dopravní a technické infrastruktury a veřejných prostranství. Plochy občanského vybavení musí být vymezeny v přímé návaznosti na kapacitně dostačující plochy dopravní infrastruktury a být z nich přístupné.

### **Občanského vybavení - veřejná vybavenost**

**OV**

#### **Hlavní využití:**

Správní úřady, poštovní úřady, archivy, celní úřady, hasičské záchranné sbory, policie, zařízení kulturní, vzdělávací, spolková a církevní, zařízení zdravotnictví, zařízení školství, zařízení sociální péče.

#### **Přípustné využití:**

Zařízení obchodů, zařízení nevýrobních služeb, zařízení veřejného ubytování, zařízení veřejného stravování, nezbytná technická vybavenost.

#### **Podmínečně přípustné využití:**

Plochy parkovacích stání pro osobní automobily určené pouze pro hlavní a přípustné využití, liniové stavby veřejné technické a dopravní infrastruktury přímo nesouvisející s hlavním využitím, za podmínky, že bude zachována funkce hlavního a přípustného využití.

#### **Nepřípustné využití:**

Všechny druhy staveb neuvedené v hlavním, přípustném a podmínečně přípustném využití.

#### **Podmínky prostorového uspořádání:**

Se nestanovují.

### **Občanské vybavení – komerční zařízení střední a malé**

**OM**

Plochy převážně komerční občanské vybavenosti - sloužící například pro administrativu, obchodní prodej, ubytování, stravování, služby; vliv činností na těchto plochách a vyvolaná dopravní obsluha nenarušuje sousední plochy nad přípustné normy pro obytné zóny.

#### **Hlavní využití:**

Administrativní budovy, obchodní stavby a prodejny s potřebným skladovým zázemím, zařízení veřejného i soukromého krátkodobého i dlouhodobého ubytování, zařízení stravování.

#### **Přípustné využití:**

Služby, jejichž vliv a činnost na těchto plochách včetně vyvolané dopravní obsluhy nebude narušovat sousední plochy nad přípustné normy pro plochy bydlení, privátní zařízení pro zdravotnictví, privátní zařízení sociální péče, zařízení sportovní provozované na komerčním základě, jejichž vliv a činnost na těchto plochách včetně vyvolané dopravní obsluhy nebude narušovat sousední plochy nad přípustné normy pro plochy bydlení, zařízení nevýrobních služeb, výrobu el. energie pomocí fotovoltaických panelů umístěných na střeších objektů případně i na volném terénu do instalovaného výkonu 200 kWp, nezbytná technická vybavenost.

#### **Podmínečně přípustné využití:**

Plochy parkovacích stání pro osobní automobily určené pouze pro hlavní a přípustné využití, liniové stavby veřejné technické a dopravní infrastruktury přímo nesouvisející s hlavním využitím, za podmínky, že bude zachována funkce hlavního a přípustného využití.

#### **Nepřípustné využití:**

Všechny druhy staveb neuvedené v hlavním, přípustném a podmínečně přípustném využití.

#### **Podmínky prostorového uspořádání:**

Se nestanovují.



**Občanské vybavení - tělovýchovná a sportovní zařízení****OS**

Plochy pro tělovýchovu a sport.

**Hlavní využití:**

Stavby a zařízení pro sport a relaxaci, sportovní areály, hřiště.

**Přípustné využití:**

Klubovní a hygienická zařízení, nezbytná technická vybavenost.

**Podmínečně přípustné využití:**

Plochy parkovacích stání pro osobní automobily určené pouze pro hlavní a přípustné využití, administrativní, stravovací a ubytovací zařízení za podmínky, že souvisí s hlavním využitím, liniové stavby veřejné technické a dopravní infrastruktury přímo nesouvisející s hlavním využitím, za podmínky, že bude zachována funkce hlavního a přípustného využití.

**Nepřípustné využití:**

Všechny druhy staveb neuvedené v hlavním, přípustném a podmínečně přípustném využití.

**Podmínky prostorového uspořádání:**

Se nestanovují.

**Plochy dopravní infrastruktury****DS**

Plochy dopravní infrastruktury se obvykle samostatně vymezují v případech, kdy využití pozemků dopravních staveb a zařízení, zejména z důvodu intenzity dopravy a jejich negativních vlivů, vylučuje začlenění takových pozemků do ploch jiného způsobu využití, a dále tehdy, kdy je vymezení ploch dopravy nezbytné k zajištění dopravní přístupnosti, například ploch výroby, ploch občanského vybavení pro maloobchodní prodej, ploch těžby nerostů.

Plochy dopravní infrastruktury zahrnují zpravidla pozemky staveb a zařízení pozemních komunikací, drah, vodních cest, letišť a jiných druhů dopravy.

Plochy silniční dopravy zahrnují zpravidla silniční pozemky dálnic, silnic I., II. a III. třídy a místních komunikací I. a II. třídy, výjimečně též místních komunikací III. třídy, které nejsou zahrnuty do jiných ploch, včetně pozemků, na kterých jsou umístěny součásti komunikace, například náspy, zářezy, opěrné zdi, mosty a doprovodné a izolační zeleně, a dále pozemky staveb dopravních zařízení a dopravního vybavení, například autobusová nádraží, terminály, odstavná stání pro autobusy a nákladní automobily, hromadné a řadové garáže a odstavné a parkovací plochy, areály údržby pozemních komunikací, čerpací stanice pohonných hmot.

Plochy drážní dopravy zahrnují zpravidla obvod dráhy, včetně náspů, zářezů, opěrných zdí, mostů, kolejí a doprovodné zeleně, dále pozemky zařízení pro drážní dopravu, například stanice, zastávky, nástupiště a přístupové cesty, provozní budovy a pozemky dep, opraven, vozoven, překladišť a správních budov.

**Dopravní infrastruktura silniční****DS****Hlavní využití:**

Hlavní silniční komunikace, to je silnice I., II., III. třídy a důležité místní komunikace C. a D. třídy, doplňková dopravní zařízení a plochy doprovodné a ochranné zeleně k těmto komunikacím.

Pozemky staveb dopravních zařízení a dopravního vybavení, například autobusová nádraží, terminály, odstavná stání pro autobusy a nákladní automobily, hromadné a řadové garáže a odstavné a parkovací plochy, areály údržby pozemních komunikací, čerpací stanice pohonných hmot.

**Přípustné využití:**

Místní komunikace zklidněné a nemotoristické. Plochy ostatních místních komunikací, které nejsou zahrnuty do jiných ploch, včetně pozemků, na kterých jsou umístěny součásti komunikace, například náspy, zářezy, opěrné zdi, mosty, protihlukové stěny a plochy doprovodné a izolační zeleně.

Sklady a dílny pro servisní činnost spojenou s dopravní vybaveností, stravovací a ubytovací zařízení pro občerstvení a krátkodobé ubytování spojené s provozem hromadné dopravy osob.

**Nepřípustné využití:**

Jiné činnosti než jsou výše uvedeny.

**Podmínky prostorového uspořádání:**

Silnice budou z hlediska příčného a podélného uspořádání budovány v souladu s požadavky normy ČSN 736101 či norem pozdějších a souvisejících předpisů. Mimo zastavění území budou liniové stavby technické infrastruktury vedeny mimo těleso silnice, s výjimkou nezbytných křížení.

**Plochy technické infrastruktury****TI**

Plochy technické infrastruktury se obvykle samostatně vymezují v případech, kdy využití pozemků pro tuto infrastrukturu vylučuje jejich začlenění do ploch jiného způsobu využití a kdy jiné využití těchto pozemků není možné. V ostatních případech se v plochách jiného způsobu využití vymezují pouze trasy vedení technické infrastruktury.

Plochy technické infrastruktury zahrnují zejména pozemky vedení, staveb a s nimi provozně související zařízení technického vybavení, například vodovodů, vodojemů, kanalizace, čistíren odpadních vod, staveb a zařízení pro nakládání s odpady, trafostanic, energetických vedení, komunikačních vedení veřejné komunikační sítě, elektronických komunikačních zařízení veřejné komunikační sítě a produktovody. Součástí těchto ploch mohou být i pozemky související dopravní infrastruktury.

**Technická infrastruktura****TI****Hlavní využití:**

Plochy areálů technické infrastruktury, zařízení na vodovodech a kanalizacích (např. úpravní vody, vodojemy, ČOV), na energetických sítích (např. regulační stanice, rozvodny vysokého napětí, malé vodní elektrárny, plochy větrných a fotovoltaických elektráren, telekomunikační zařízení a další plochy technické infrastruktury, které nelze zahrnout do jiných ploch s rozdílným způsobem využití.

**Přípustné využití:**

Vestavěné byty služební a majitelů zařízení, plochy související dopravní infrastruktury.

**Nepřípustné využití:**

Všechny druhy staveb neuvedené v hlavním a přípustném využití.

**Podmínky prostorového uspořádání:**

Se nestanovují.

**Plochy výroby a skladování****VD, VZ**

Plochy výroby a skladování se obvykle samostatně vymezují v případech, kdy využití pozemků například staveb pro výrobu a skladování a zemědělských staveb z důvodu negativních vlivů za hranicí těchto pozemků vylučuje začlenění pozemků s těmito vlivy do ploch jiného způsobu využití.

Plochy výroby a skladování zahrnují zpravidla pozemky staveb a zařízení pro výrobu a skladování, například pro těžbu, hutnictví, těžké strojírenství, chemii, skladové areály, pozemky zemědělských staveb a pozemky související veřejné infrastruktury. Plochy výroby a skladování se vymezují v přímé návaznosti na plochy dopravní infrastruktury a musí být z nich přístupné.

**Výroba a skladování - drobná a řemeslná výroba****VD****Hlavní využití:**

Plochy malovýroby, řemeslné či přidružené výroby, výrobní i nevýrobní služby, u nichž negativní vliv nad přípustnou mez nepřekračuje hranice areálu.

**Přípustné využití:**

Se nestanovuje.

**Podmínečně přípustné využití:**

Plochy parkovacích stání pro osobní a nákladní automobily určené pouze pro hlavní využití, čerpací stanice PHM, administrativní, stravovací, ubytovací a komerční zařízení, za podmínky, že souvisí s hlavním využitím, liniové stavby veřejné technické a dopravní infrastruktury, přímo nesouvisějící s hlavním využitím, za podmínky, že bude zachována funkce hlavního a podmínečného využití.

**Nepřípustné využití:**

Všechny druhy staveb neuvedené v hlavním, přípustném a podmínečně přípustném využití.

**Podmínky prostorového uspořádání:**

Budou stanoveny individuálně při územním řízení dle navrhovaného účelu využití, jeho dopadu na okolí a charakter okolní zástavby. Splnění podmínek může být prověřeno další dokumentací.

**Výroba a skladování - zemědělská výroba****VZ****Hlavní využití:**

Plochy pro stavby zemědělské, lesnické a rybářské výroby a přidružené drobné výroby.

**Přípustné využití:**

Se nestanovuje.

**Podmínečně přípustné využití:**

Plochy parkovacích stání pro osobní a nákladní automobily určené pouze pro hlavní využití, čerpací stanice PHM, administrativní, stravovací, ubytovací a komerční zařízení, za podmínky, že souvisí s hlavním využitím, liniové stavby veřejné technické a dopravní infrastruktury, přímo nesouvisějící s hlavním využitím, za podmínky, že bude zachována funkce hlavního a podmínečného využití.

**Nepřípustné využití:**

Všechny druhy staveb neuvedené v hlavním a podmínečně přípustném využití.

**Podmínky prostorového uspořádání:**

Se nestanovují.

**Plochy veřejných prostranství****PV, ZV**

Plochy veřejných prostranství se obvykle samostatně vymezují za účelem zajištění podmínek pro přiměřené umístění, rozsah a dostupnost pozemků veřejných prostranství a k zajištění podmínek pro jejich užívání v souladu s jejich významem a účelem.

Plochy veřejných prostranství zahrnují zpravidla stávající a navrhované pozemky jednotlivých druhů veřejných prostranství a další pozemky související dopravní a technické infrastruktury a občanského vybavení, slučitelné s účelem veřejných prostranství. Pro každé dva hektary zastavitelné plochy bydlení, rekreace, občanského vybavení anebo smíšené obytné se vymezuje s touto zastavitelnou plochou související plocha veřejného prostranství o výměře nejméně 1000 m<sup>2</sup>; do této výměry se nezapočítávají pozemní komunikace.

**Veřejná prostranství****PV****Hlavní využití:**

Veřejná prostranství se zpevněnými plochami pro místní dopravu parkování a zásobování, plochy pěších komunikací, plochy upravené zeleně stabilizující ji v sídle, plochy relaxace, stavby protihlukových a protierozních zařízení.

**Přípustné využití:**

Mobiliář pro relaxaci, plastiky a další prvky zahradní architektury včetně vodních prvků, liniové trasy technického vybavení.

**Nepřípustné využití:**

Všechny činnosti, které vyvolávají riziko úpravy parteru, nebo jsou v rozporu se stabilizací přírodní složky a nesouvisí s přípustným využitím.

**Podmínky prostorového uspořádání:**

Se nestanovují.

**Veřejná prostranství - veřejná zeleň****ZV****Hlavní využití:**

Významné plochy zeleně v sídlech, výjimečně i v nezastavěném území, většinou parkově upravené a veřejně přístupné, součástí těchto ploch mohou být i drobné vodní plochy a toky.

**Přípustné využití:**

Mobiliář pro relaxaci, plastiky a další prvky zahradní architektury včetně vodních prvků, oplocení a liniové trasy technické a dopravní infrastruktury.

**Podmínečně přípustné využití:**

Jednotlivé drobné přízemní stavby (např. altány, pomníky, sochy, které jsou určeny pro obslužná zařízení přípustného funkčního využití těchto ploch, liniové stavby veřejné technické a dopravní infrastruktury, přímo nesouvisející s hlavním využitím, za podmínky, že bude zachována funkce hlavního a přípustného využití.

**Nepřípustné využití:**

Všechny druhy staveb neuvedené v hlavním, přípustném a podmínečně přípustném využití.

**Podmínky prostorového uspořádání:**

Se nestanovují.

**Plochy systému sídelní zeleně****ZS, ZP****Zeleň soukromá a vyhrazená****ZS****Hlavní využití:**

Plochy soukromé zeleně v sídlech, výjimečně i v nezastavěném území, obvykle oplocené, zejména zahrady, které v daném případě nemohou být součástí jiných typů ploch.

**Přípustné využití:**

Plochy pro drobné zelinářství, sadařství apod., okrasnou, užitkovou a přírodní zeleň, bazény, terasy a zpevněné plochy pro rekreační využití, dětské herní prvky.

**Podmínečně přípustné využití:**

Se nestanovují.

**Nepřípustné využití:**

Všechny druhy staveb neuvedené v hlavním, a přípustném využití.

**Podmínky prostorového uspořádání:**

Výšková hladina nové zástavby nesmí překročit jedno nadzemní podlaží včetně podkroví.

**Zeleň přírodního charakteru****ZP****Hlavní využití:**

Plochy zeleně v sídlech udržované přírodě blízkém stavu sloužící pro průchod ÚSES zastavěným územím.

**Přípustné využití:**

Se nestanovuje.

**Podmínečně přípustné využití:**

Liniové stavby veřejné technické a dopravní infrastruktury, přímo nesouvisející s hlavním využitím, za podmínky, že bude zachována funkce hlavního využití.

**Nepřípustné využití:**

Jiný způsob využití než je uveden v hlavním využití a podmínečně přípustném využití.

**Podmínky prostorového uspořádání:**

Se nestanovují.

**Plochy vodní a vodohospodářské****W**

Plochy vodní a vodohospodářské se vymezují za účelem zajištění podmínek pro nakládání s vodami, ochranu před jejich škodlivými účinky a suchem, regulaci vodního režimu území a plnění dalších účelů stanovených právními předpisy upravujícími problematiku na úseku vod a ochrany přírody a krajiny.

Plochy vodní a vodohospodářské zahrnují pozemky vodních ploch, koryt vodních toků a jiné pozemky určené pro převažující vodohospodářské využití.

**Plochy vodní a vodohospodářské****W****Hlavní využití:**

Pozemky vodních ploch a koryta vodních toků.

**Přípustné využití:**

Stavby, zařízení, a jiná opatření pro vodní hospodářství, těžbu, pro ochranu přírody a krajiny, pro snižování nebezpečí ekologických a přírodních katastrof a pro odstraňování jejich důsledků.

**Nepřípustné využití:**

Jiný způsob využití než je uveden v hlavním a přípustném využití.

**Podmínky prostorového uspořádání:**

Se nestanovují.

**Plochy nezastavěného území****NZ, NL, NP, NS****Plochy zemědělské****NZ**

Plochy zemědělské se obvykle samostatně vymezují za účelem zajištění podmínek pro převažující zemědělské využití.

Plochy zemědělské zahrnují zejména pozemky zemědělského půdního fondu pozemky staveb, zařízení a jiných opatření pro zemědělství a pozemky související dopravní a technické infrastruktury.

**Hlavní využití:**

Plochy zemědělsky využívané.

**Přípustné využití:**

Stavby, zařízení, a jiná opatření pouze pro zemědělství, pro ochranu přírody a krajiny, pro veřejnou dopravní a technickou infrastrukturu, pro snižování nebezpečí ekologických a přírodních katastrof a pro odstraňování jejich důsledků.

**Podmínečně přípustné využití:**

Plochy přípustné pro zalesnění jsou pozemky obklopené nebo sousedícím stávajícími lesními plochami, pozemky svažité nevhodné k zemědělskému využití a pozemky v nejnižších třídách ochrany ZPF. Přípustné plochy nesmí ležet blíže než 50 m od stávajících nebo navrhovaných staveb a liniových vedení nadzemních inženýrských sítí. Oplocení a liniové stavby veřejné a soukromé technické a dopravní infrastruktury, přímo nesouvisející s hlavním využitím, za podmínky, že bude zachována funkce hlavního a přípustného využití.

**Nepřípustné využití:**

Jiný způsob využití než je uveden v hlavním, přípustném a podmínečně přípustném využití.

**Podmínky prostorového uspořádání:**

Se nestanovují.

**Plochy lesní****NL**

Plochy lesní se obvykle samostatně vymezují za účelem zajištění podmínek využití pozemků pro les. Plochy lesní zahrnují zejména pozemky určené k plnění funkcí lesa, pozemky staveb a zařízení lesního hospodářství a pozemky související dopravní a technické infrastruktury.

**Hlavní využití:**

Pozemky určené k plnění funkcí lesa.

**Přípustné využití:**

Stavby, zařízení, a jiná opatření pro zemědělství, lesnictví, pro ochranu přírody a krajiny, pro snižování nebezpečí ekologických a přírodních katastrof a pro odstraňování jejich důsledků.

**Podmínečně přípustné využití:**

Oplocení a liniové stavby veřejné technické a dopravní infrastruktury, přímo nesouvisející s hlavním využitím, za podmínky, že bude zachována funkce hlavního a přípustného využití.

**Nepřípustné využití:**

Jiný způsob využití než je uveden v hlavním, přípustném a podmíněčně přípustném využití.

**Podmínky prostorového uspořádání:**

Se nestanovují.

**Plochy přírodní****NP**

Plochy přírodní se obvykle samostatně vymezují za účelem zajištění podmínek pro ochranu přírody a krajiny a ucelených území se zvýšenou ochranou krajinného rázu. Plochy přírodní zahrnují zpravidla pozemky národního parku, pozemky v 1. a 2. zóně chráněné krajinné oblasti, pozemky v ostatních zvláště chráněných územích, pozemky evropsky významných lokalit včetně pozemků smluvně chráněných, pozemky biocenter a výjimečně pozemky související dopravní a technické infrastruktury.

**Hlavní využití:**

Pozemky biocenter, pozemky evropsky významných lokalit.

**Přípustné využití:**

Stavby, zařízení, a jiná opatření pro ochranu přírody a krajiny, snižování nebezpečí ekologických a přírodních katastrof a pro odstraňování jejich důsledků, a dále taková technická opatření a stavby, které zlepší podmínky jeho využití pro účely rekreace a cestovního ruchu, například cyklistické stezky, ekologická a informační centra.

**Podmínečně přípustné využití:**

Oplocení a liniové stavby veřejné technické a dopravní infrastruktury přímo nesouvisející s hlavním využitím, za podmínky, že bude zachována funkce hlavního a přípustného využití.

**Nepřípustné využití:**

Jiný způsob využití než je uveden v hlavním, přípustném a podmíněčně přípustném využití.

**Podmínky prostorového uspořádání:**

Výšková hladina nové zástavby nesmí překročit jedno nadzemní podlaží včetně podkrovní.

**Plochy smíšené nezastavěného území****NS**

Plochy smíšené nezastavěného území se obvykle samostatně vymezují v případech, kdy s ohledem na charakter nezastavěného území nebo jeho ochranu není účelné jeho členění, například na plochy vodní a vodohospodářské, zemědělské a lesní.

Plochy smíšené nezastavěného území zahrnují zpravidla pozemky určené k plnění funkcí lesa, pozemky zemědělského půdního fondu, případně pozemky vodních ploch a koryt vodních toků bez rozlišení převažujícího způsobu využití. Do plochy smíšené nezastavěného území lze zahrnout i pozemky přirozených a přírodě blízkých ekosystémů a pozemky související dopravní a technické infrastruktury.

**Hlavní využití:**

Se nestanovuje.

**Přípustné využití:**

Stavby, zařízení, a jiná opatření pouze pro zemědělství, lesnictví, vodní hospodářství, těžbu nerostů, pro ochranu přírody a krajiny, pro veřejnou dopravní a technickou infrastrukturu, pro snižování nebezpečí ekologických a přírodních katastrof a pro odstraňování jejich důsledků, a dále taková technická opatření a stavby, které zlepší podmínky jeho využití pro účely rekreace a cestovního ruchu, například cyklistické stezky, hygienická zařízení, ekologická a informační centra.

**Podmínečně přípustné využití:**

Oplocení a liniové stavby veřejné technické a dopravní infrastruktury přímo nesouvisející s hlavním využitím, za podmínky, že bude zachována funkce hlavního a přípustného využití.



**Nepřípustné využití:**

Jiný způsob využití než je uveden v hlavním, přípustném a podmíněčně přípustném využití.

**Podmínky prostorového uspořádání:**

Výšková hladina nové zástavby nesmí překročit jedno nadzemní podlaží včetně podkroví.

- **Stanovení podmínek ochrany krajinného rázu.**

Dodržení stanovených podmínek prostorového uspořádání při výstavbě by mělo přispět k citlivému začlenění nově navržené zástavby do okolní zástavby i do krajiny, tak aby nedošlo k narušení krajinného rázu.

**g) Vymezení veřejně prospěšných staveb, veřejně prospěšných opatření, staveb a opatření k zajišťování obrany a bezpečnosti státu a ploch pro asanaci, pro které lze práva k pozemkům a stavbám vyvlastnit.**

- **Veřejně prospěšné stavby, pro které lze vyvlastnit**

ÚP Ptýřov vymezuje jednu veřejně prospěšnou stavbu, pro kterou lze práva k pozemkům a stavbám vyvlastnit.

Ozn. ÚP	Délka (m)	Název veřejně prospěšné stavby
<b>VT1</b>	~ 1060	Výměna přívodního vodovodního řadu Pe 63 do Čihátek za větší dimenzi dle hydrotechnického výpočtu.

- **Veřejně prospěšná opatření, pro které lze vyvlastnit**

ÚP Ptýřov vymezuje veřejně prospěšná opatření dle ZÚR požadavku obce, pro které lze vyvlastnit o celkové ploše cca 129,52 ha

Ozn. ÚP	Ozn. dle ZÚR	Plocha (ha)	Název prvku ÚSES popř. název veřejně prospěšného opatření
<b>VU1</b>	<b>NK 33</b>	~20,14	Plocha nadregionálního biokoridoru Břehyně Pecopala - Příhrazské skály.
<b>VU2</b>	<b>NK 32</b>	~69,86	Plocha nadregionálního biokoridoru Příhrazské skály - K10
<b>VU3</b>	<b>RC 1238</b>	~38,92	Plocha regionálního biocentra Haškov.
<b>VR1</b>		~0,60	Obnova mokřadů na Čihátkách

**h) Vymezení veřejně prospěšných staveb a veřejně prospěšných opatření, pro které lze uplatnit předkupní právo, s uvedením v čí prospěch je předkupní právo zřizováno, parcelních čísel pozemků, názvu katastrálního území a případně dalších údajů podle § 5 odst. 1 katastrálního zákona.**

ÚP Ptýřov nevymezuje žádné veřejně prospěšné stavby a veřejně prospěšná opatření, pro které lze uplatnit předkupní právo.

**i) Stanovení kompenzačních opatření podle § 50 odst. 6 stavebního zákona.**

ÚP Ptýřov nestanovuje žádná kompenzační opatření podle § 50. odst. 6 stavebního zákona.

- j) **Vymezení ploch a koridorů, ve kterých je rozhodování o změnách v území podmíněno zpracováním územní studie, stanovení podmínek pro její pořízení a přiměřené lhůty pro vložení dat o této studii do evidence územně plánovací činnosti.**

ÚP Ptýrov nevymezuje žádné plochy či koridory, ve kterých je rozhodování o změnách v území podmíněno zpracováním územní studie.

- k) **Vymezení ploch a koridorů územních rezerv a stanovení možného budoucího využití, včetně podmínek pro jeho prověření.** **R**

ÚP Ptýrov vymezuje následující plochy rezerv o celkové ploše cca 1,83 ha

Ozn.	využití	Plocha (ha)	Umístění lokality a podmínky využití
<b>R1</b>	<b>(W)</b>	~ 0,33	Plocha ležící jižně od místní části Maníkovice je navržena jako rezervní plocha vodní a vodohospodářská.
<b>R2</b>	<b>(RN)</b>	~ 1,50	Plocha ležící na severním okraji místní části Ptýrovec je navržena jako rezervní plocha rekreace na plochách přírodního charakteru

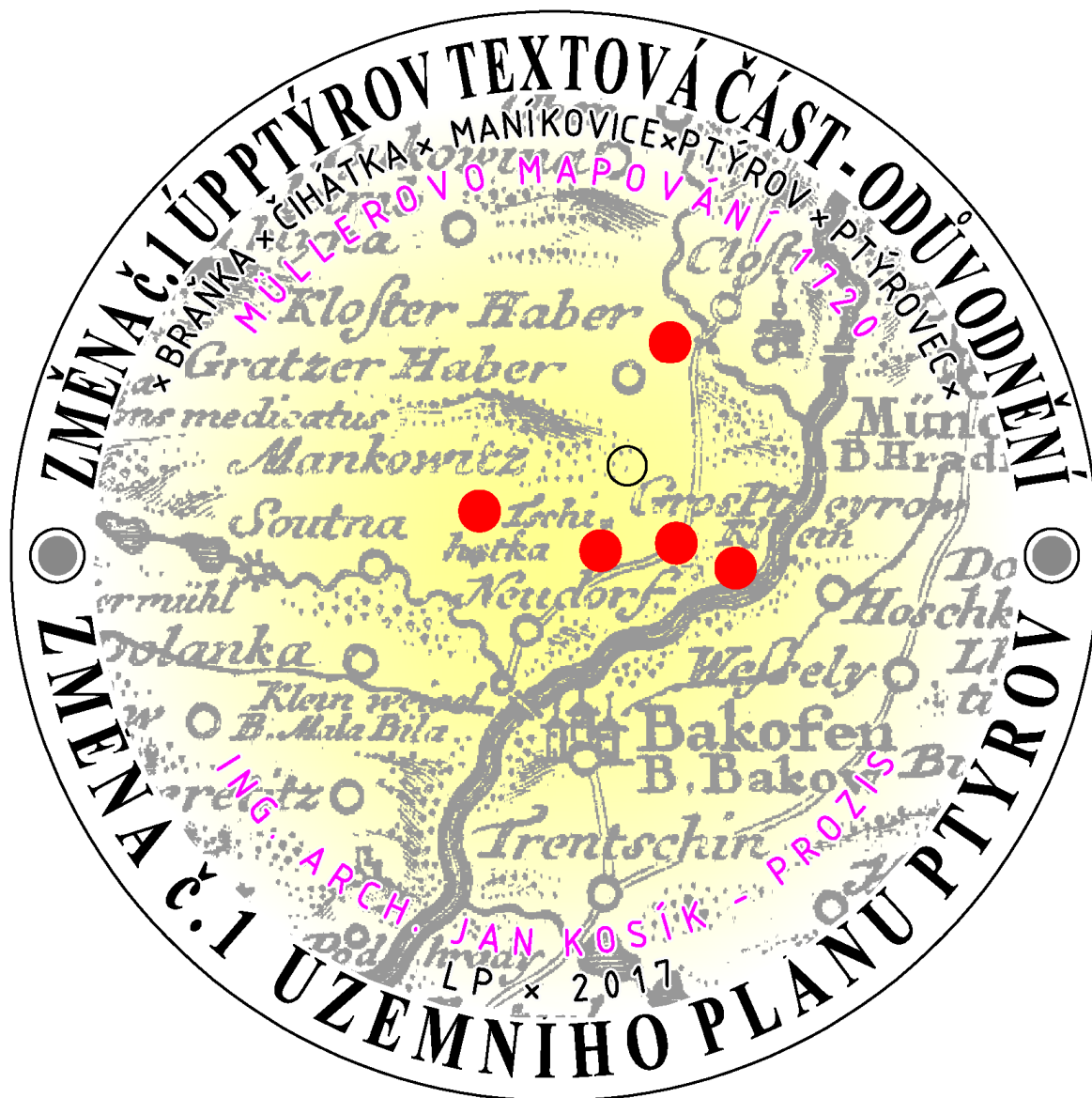
- l) **Údaje o počtu listů územního plánu a počtu výkresů k němu připojené grafické části.**

Textová část návrhu ÚP Ptýrov obsahuje  
Grafická část návrhu ÚP Ptýrov obsahuje

28 listů formátu A4.  
5 výkresů tj. celkem 20 formátů A3.



Dokumentace k veřejnému  
projednání



Pořizovatel:  
Schvalující orgán:  
Objednatel:  
  
Zpracovatel:

Městský úřad Mnichovo Hradiště  
Zastupitelstvo obce Ptýřov  
obec Ptýřov  
Milena Koštejnová starostka obce  
**PROZIS** - projekční kancelář  
Šafaříkova 277/III, 293 01 Mladá Boleslav  
Ing. arch. Jan Kosík  
Jana Palacha 1121 - 293 01 Mladá Boleslav  
ČKA: 01483, IČO: 102 30 068

Mladá Boleslav

červenec 2017



## Obsah textové části odůvodnění:

- 1) Postup při pořízení Z1 ÚP Ptýrov. str. 2
- 2) Výsledek přezkoumání Z1 ÚP Ptýrov podle § 53 odst. 4 stavebního zákona. str. 3
  - 2.a) Soulad Z1 ÚP Ptýrov s politikou územního rozvoje a územně plánovací dokumentací vydanou krajem.
  - 2.b) Soulad s cíli a úkoly územního plánování, zejména s požadavky na ochranu architektonických a urbanistických hodnot v území a požadavky na ochranu nezastavěného území.
  - 2.c) Soulad s požadavky stavebního zákona a jeho prováděcích předpisů.
  - 2.d) Soulad s požadavky zvláštních právních předpisů a se stanovisky dotčených orgánů podle zvláštních předpisů, popřípadě s výsledkem řešení rozporů.
- 3) Náležitosti vyplývající z § 53 odst. 5 stavebního zákona. str. 4
  - 3.a) Zpráva o vyhodnocení vlivů na udržitelný rozvoj území obsahující základní informace o výsledcích tohoto vyhodnocení včetně vyhodnocení vlivů na životní prostředí.
  - 3.b) Stanovisko krajského úřadu podle §50 odst. 5 stavebního zákona.
  - 3.c) Sdělení, jak bylo stanovisko krajského úřadu podle § 50 odst. 5 stavebního zákona zohledněno, s uvedením závažných důvodů, pokud některé požadavky nebo podmínky zohledněny nebyly.
  - 3.d) Komplexní zdůvodnění přijatého řešení včetně vybrané varianty.
  - 3.e) Vyhodnocení účelného využití zastavěného území a vyhodnocení potřeby vymezení zastavitelných ploch.
- 4) Vyhodnocení koordinace využívání území z hlediska širších vztahů v území str. 6
- 5) Vyhodnocení splnění požadavků zadání, popřípadě vyhodnocení souladu. str. 6
- 6) Výčet záležitostí nadmístního významu, které nejsou řešeny v zásadách územního rozvoje (§ 43 odst. 1 stavebního zákona), s odůvodněním potřeby jejich vymezení. str. 7
- 7) Vyhodnocení předpokládaných důsledků navrhovaného řešení na zemědělský půdní fond a pozemky určené k plnění funkce lesa. str. 7
- 8) Rozhodnutí o námitkách a jejich odůvodnění. str. 9
- 9) Vyhodnocení připomínek. str. 9
- 10) Tabulková část str. 9

## 1) Postup při pořízení Z1 ÚP Ptýrov.

Obec Ptýrov má platný územní plán vydaný Zastupitelstvem obce Ptýrov dne 27.11.2013, opatřením obecné povahy č. 1/2013, který nabyl účinnosti dne 12.12.2013.

Změna č. 1 územního plánu Ptýrov je pořizována na návrh občana obce. O pořízení změny č. 1 ÚP Ptýrov rozhodlo Zastupitelstvo obce Ptýrov dne 05.09.2016, usnesením č. 13/2016. Tímto usnesením zastupitelstvo obce současně schválilo určeným zastupitelem starostku obce Milenu Koštejnovou.

Pořizovatelem ÚP Ptýrov se v souladu s ustanovením § 6 odst. 1 písm. a) zákona č. 183/2006 Sb., o územním plánování a stavebním řádu, v platném znění, stal Městský úřad Mnichovo Hradiště.

Na základě územně plánovacích podkladů byl pořizovatelem ve spolupráci s určeným zastupitelem vypracován návrh zadání, který byl projednán podle § 47 odst. 2 a 3 stavebního zákona. Návrh zadání byl 03.01.2017 jednotlivě zaslán krajskému úřadu, dotčeným orgánům a sousedním obcím. Veřejnosti bylo projednávání zadání včetně poučení o lhůtách, ve kterých je možné podávat k návrhu zadání připomínky, oznámeno veřejnou vyhláškou. Návrh zadání byl vystaven k veřejnému nahlížení v tištěné podobě po dobu 30 dnů na obecním úřadu Ptýrov a u pořizovatele. Současně byl zveřejněn v elektronické podobě na webových stránkách obce a pořizovatele.

Po uplynutí lhůt k podání připomínek veřejnosti, požadavků a stanovisek dotčených orgánů a podnětů sousedních obcí byl návrh zadání Z1 ÚP Ptýrov pořizovatelem ve spolupráci s určeným zastupitelem upraven podle výsledku projednání. Upravený návrh zadání Z1 ÚP Ptýrov byl v souladu s § 47 odst. 4 stavebního zákona předložen Zastupitelstvu obce Ptýrov, které jej svým usnesením č. 6/2017 ze dne 28.02.2017 schválilo.

Na základě schváleného zadání byl vypracován návrh Z1 ÚP Ptýrov.

V souladu s ustanoveními § 50 odst. 2 stavebního zákona rozeslal pořizovatel dne 3.4.2017 a 4.4.2017 příslušným DO, KÚSK a sousedním obcím oznámení o společném jednání o návrhu Z1 ÚP Ptýrov. Současně byl návrh Z1 ÚP Ptýrov zveřejněn způsobem umožňujícím dálkový přístup na webových stránkách pořizovatele a obce Ptýrov. Společné jednání o návrhu Z1 ÚP Ptýrov se konalo dne 24.04.2017 ve velké zasedací místnosti městského úřadu Mnichovo Hradiště. Ze společného jednání byl pořízen zápis.

V průběhu společného jednání byla pořizovateli doručena stanoviska těchto DO a ostatních příslušných institucí: Krajské ředitelství policie Středočeského kraje, Úřad pro civilní letectví, Hasičský záchranný sbor Středočeského kraje, územní odbor Mladá Boleslav, Státní pozemkový úřad, Povodí Labe s.p., Ministerstvo průmyslu a obchodu ČR - odbor hornictví, Vodovodů a kanalizací Mladá Boleslav, a.s., Česká geologická služba – správa oblastních geologů, Krajský úřad Středočeského kraje – orgán ochrany přírody, orgán ochrany zemědělského půdního fondu, orgán státní správy lesů, prevence závažných havárií, posuzování vlivů na ŽP, ochrana ovzduší, silniční správní úřad, orgán státní památkové péče, ČR - Ministerstvo obrany, Agentura hospodaření s nemovitým majetkem, Krajská hygienické stanice Středočeského kraje, Městský úřad Mnichovo Hradiště – orgán ochrany přírody, orgán ochrany zemědělského půdního fondu, orgán státní památkové péče, vodoprávní úřad, orgán státní správy lesů, silniční správní úřad, odpady, Ministerstvo životního prostředí ČR – odbor výkonu státní správy I., Státní veterinární správa, ČEZ Distribuce a.s.

Po termínu pořizovatel neobdržel žádná stanoviska a vyjádření.

V průběhu společného jednání nebyly pořizovateli doručeny připomínky z řad veřejnosti ani ze strany sousedních obcí.

Pořizovatel dopisem ze dne 05.06.2017 JID: 16437/2017/MH požádal ve smyslu ustanovení § odst. 7 stavebního zákona o zaslání stanoviska KÚSK k návrhu Z1 ÚP Ptýrov z hledisek zajištění koordinace využívání území s ohledem na širší územní vztahy, souladu s politikou územního rozvoje a souladu s územně plánovací dokumentací vydanou krajem. Stanovisko KÚSK, Odboru regionálního rozvoje pořizovatel obdržel dne 04.07.2017 dopisem č.j. 083251/2017/KUSK se závěrem, že nebyly shledány žádné rozpory a lze postupovat v dalším řízení o návrhu Z1 ÚP Ptýrov.

K veřejnému projednání byl předložen takto upravený návrh Z1 ÚP Ptýrov.

**2) Výsledek přezkoumání Z1 ÚP Ptýrov podle z § 53 odst. 4 f) stavebního zákona.**

- 2.a) Soulad Z1 ÚP Ptýrov s politikou územního rozvoje a územně plánovací dokumentací vydanou krajem.

**Soulad územního plánu s politikou územního rozvoje ČR**

Politika územního rozvoje České republiky ve znění Aktualizace č. 1 ( dále jen Aktualizace) byla schválena vládou 15. 04. 20105 usnesením č. 276. Aktualizace se nijak nedotkla území řešeného ÚP Ptýrov. Návrh Z1 ÚP Ptýrov je vypracován v souladu s ÚP Ptýrov tzn. že návrh Z1 ÚP Ptýrov je rovněž v souladu s touto Aktualizací.

**Soulad územního plánu s územně plánovací dokumentací vydanou krajem.**

Návrh Z1 ÚP Ptýrov je vypracován v souladu s ÚP Ptýrov. V době mezi uvedením ÚP Ptýrov v platnost a vypracováním Z1 ÚP Ptýrov nedošlo k žádné aktualizaci územně plánovací dokumentací vydané krajem týkající se řešeného území tj. návrh Z1 ÚP Ptýrov je rovněž v souladu s ní.

- 2.b) Soulad s cíli a úkoly územního plánování, zejména s požadavky na ochranu architektonických a urbanistických hodnot v území a požadavky na ochranu nezastavěného území.

Návrh Z1 ÚP Ptýrov je zpracován v souladu s cíli a úkoly územního plánování, jak je definuje §18 a §19 stavebního zákona v rozsahu ÚP Ptýrov.

- 2.c) Soulad s požadavky stavebního zákona a jeho prováděcích předpisů.

Pořizování návrhu Z1 ÚP Ptýrov bylo vedeno v souladu se zákonem č.183/2006 Sb., o územním plánování a stavebním řádu v platném znění s využitím příslušných ustanovení jeho prováděcích předpisů, zejména vyhl. č. 500/2006 Sb., v platném znění, o územně analytických podkladech, územně plánovací dokumentaci a způsobu evidence územně plánovací činnosti, a vyhl. č. 501/2006 Sb., v platném znění, o obecných požadavcích na využívání území, v platném znění.

Návrh Z1 ÚP Ptýrov je vypracován v souladu s vyhl. č. 500/2006 Sb. v platném znění, v základních použitých pojmech, v použitých mapových podkladech, v zpracovaných ÚAP a obsahových náležitostech ÚP Ptýrov.

Návrh Z1 ÚP Ptýrov je vypracován v souladu vyhl. č. 501/2006 Sb. v platném znění, v základních použitých pojmech, v požadavcích na vymezení ploch a v uplatněných plochách s rozdílným způsobem využití.

Návrh Z1 ÚP Ptýrov je vypracován v souladu s metodickým pokynem MMR ČR Zpracování změny ÚP a právní stav po změně.

- 2.d) Soulad s požadavky zvláštních právních předpisů a se stanovisky dotčených orgánů podle zvláštních předpisů, popřípadě s výsledkem řešení rozporů.

Návrh Z1 ÚP Ptýrov je plně v souladu s požadavky zvláštních právních předpisů definovaných ve stavebním zákoně. Tato skutečnost vyplývá mimo jiné stanovisek dotčených orgánů, které neshledali zásadní rozpor dokumentace se zájmy, které hájí. Dílčí připomínky byly vypořádány a toto vypořádání je popsáno v následujícím textu.

Návrh Z1 ÚP Ptýrov respektuje podmínky ochrany zdravých životních podmínek (hygieny prostředí) a zájmy ochrany obyvatelstva a požární ochrany.

Požadavky ochrany obyvatelstva a požární ochrany jsou zpracovány v rozsahu odpovídajícím platné legislativě (např. § 20 vyhlášky č. 380/2002 Sb., § 29 odst. 1 písm. k) zákona č. 133/1985 Sb.) a příslušným metodikám.

Návrh Z1 ÚP Ptýrov respektuje hygienické hlukové limity podél silnic II. a III. tř. a v blízkosti možných zdrojů hluku v souvislosti s navrhováním ploch pro bydlení, rekreaci a občanskou vybavenost.

Návrh Z1 ÚP Ptýrov respektuje omezení činností ve stanoveném záplavovém území řeky Jizery

a jeho aktivní zóně). Hranice záplavového území  $Q_{100}$ , aktivní zóny záplavového území a území zvláštní povodně jsou vyznačeny v grafické části ve výkrese O-1 Koordinační výkres.

Návrh Z1 ÚP Ptýrov respektuje významné krajinné prvky ze zákona (lesy, vodní toky, nivy, mokřady) nacházející se v řešeném území.

- **Ochrana území před průchodem průlomové vlny vzniklé zvláštní povodní, též vzít v úvahu vliv možných místních přívalových srážek.**  
Návrh Z1 ÚP Ptýrov nemění ÚP Ptýrov.
- **Ochrana území před možnými místními přívalovými srážkami**  
Návrh Z1 ÚP Ptýrov nemění ÚP Ptýrov.
- **Zóny havarijního plánování.**  
Návrh Z1 ÚP Ptýrov nemění ÚP Ptýrov.
- **Ukrytí obyvatelstva v důsledku mimořádné události.**  
Návrh Z1 ÚP Ptýrov nemění ÚP Ptýrov.
- **Evakuace obyvatelstva a jeho ubytování.**  
Návrh Z1 ÚP Ptýrov nemění ÚP Ptýrov.
- **Skladování materiálu civilní obrany a humanitární pomoci.**  
Návrh Z1 ÚP Ptýrov nemění ÚP Ptýrov..
- **Plochy pro vyvezení a uskladnění nebezpečných látek mimo současně zastavěná území a zastavitelná území obce.**  
Návrh Z1 ÚP Ptýrov nemění ÚP Ptýrov.
- **Plochy pro potřeby záchranných, likvidačních a obnovovacích prací pro odstranění nebo snížení škodlivých účinků kontaminace, vzniklých při mimořádné události.**  
Návrh Z1 ÚP Ptýrov nemění ÚP Ptýrov.
- **Způsob ochrany před vlivy nebezpečných látek skladovaných v území.**  
Návrh Z1 ÚP Ptýrov nemění ÚP Ptýrov.
- **Způsob nouzového zásobování pitnou vodou a elektrickou energií.**  
Návrh Z1 ÚP Ptýrov nemění ÚP Ptýrov.
- **Systém varování.**  
Návrh Z1 ÚP Ptýrov nemění ÚP Ptýrov.
- **zdroje požární vody.**  
Návrh Z1 ÚP Ptýrov nemění ÚP Ptýrov.

### 3) **Náležitosti vyplývající z § 53 odst. 5 stavebního zákona.**

- 3.a)** Zpráva o vyhodnocení vlivů na udržitelný rozvoj území obsahující základní informace o výsledcích tohoto vyhodnocení včetně vyhodnocení vlivů na životní prostředí.

Z koordinovaného stanoviska Krajského úřadu Středočeského kraje ze dne 23.01. 2017 č.j. 001004/2017/KUSK nevyplýval požadavek na posouzení ÚP Ptýrov z hlediska vlivů na životní prostředí (SEA).

- 3.b)** Zpráva o vyhodnocení vlivů na udržitelný rozvoj území obsahující základní informace o výsledcích tohoto vyhodnocení včetně vlivů na životní prostředí.

Zadání ÚP Ptýrov neobsahovalo požadavek na vyhodnocení vlivů na udržitelný rozvoj území.

- 3.c)** Sdělení, jak bylo stanovisko krajského úřadu podle § 50 odst. 5 stavebního zákona zohledněno, s uvedením závažných důvodů, pokud některé požadavky nebo podmínky zohledněny nebyly.

Vzhledem k tomu, že vyhodnocení vlivů územního plánu na udržitelný rozvoj území nebyl požadován a stanovisko podle § 50 odst. 5 stavebního zákona nebylo uplatněno, územní plán jej nemohl zohlednit.

**3.d) Komplexní zdůvodnění přijatého řešení.**

Návrh Z1 ÚP Ptýrov je řešen v jedné variantě a jedné etapě. Zadání nepožaduje zpracovat variantní řešení Z1 Ptýrov.

**3.d.1) Zastavěné území.**

ZÚ je vymezeno v souladu s §58 Stavebního zákona a metodickým pokynem MMR z dubna 2007 ke dni nabytí platnosti Z1 ÚP Ptýrov. Z1 ÚP Ptýrov nemění rozsah ZÚ. Návrh Z1 ÚP Ptýrov prověřil rozsah ZÚ. V době mezi uvedením ÚP Ptýrov v platnost a návrhem Z1 ÚP Ptýrov nedošlo k žádné zástavbě rozvojových ploch dle ÚP Ptýrov a ani ke změně tvaru pozemků, které by bylo možné zařadit do ZÚ, návrhem Z1 ÚP Ptýrov nemění jeho rozsah pouze dobu jeho stanovení ke dni platnosti této změny.

**3.d.2) Základní koncepce rozvoje území obce, ochrany a rozvoje jeho hodnot.****Koncepce rozvoje území**

Návrh Z1 ÚP Ptýrov nemění ÚP Ptýrov.

**Kulturní, architektonické, urbanistické a historické hodnoty území.**

Návrh Z1 ÚP Ptýrov nemění ÚP Ptýrov.

**Ochrana a rozvoj hodnot území**

Návrh Z1 ÚP Ptýrov nemění ÚP Ptýrov.

**3.d.3) Urbanistická koncepce včetně vymezení zastavitelných ploch, ploch přestavby a systému sídelní zeleně.****Urbanistická koncepce**

Návrh Z1 ÚP Ptýrov nemění ÚP Ptýrov.

**Vymezení zastavitelných ploch**

Návrh Z1 ÚP Ptýrov nemění ÚP Ptýrov.

**Systém sídelní zeleně**

Návrh Z1 ÚP Ptýrov nemění ÚP Ptýrov.

**3.d.4) Koncepce veřejné infrastruktury, včetně podmínek pro její umístění****Dopravní infrastruktura.**

Návrh Z1 ÚP Ptýrov nově vymezuje plochu změny v krajině K2, která bude sloužit k dopravnímu napojení rozvojové plochy Z04 BV (dle ÚP Ptýrov) v Maníkovcích. Stávající pozemky ppč. 433/4, ppč. 787/1 a ppč. 794/4, využívané jako komunikace, nesplňují požadavky § 22 vyhlášky 501/2006 Sb., kladené na šířku veřejného prostranství jehož součástí je pozemní komunikace zpřístupňující pozemek rodinného domu.

**Technická infrastruktura.**

Návrh Z1 ÚP Ptýrov nemění ÚP Ptýrov.

**Občanské vybavení.**

Návrh Z1 ÚP Ptýrov nemění ÚP Ptýrov.

**Plochy veřejných prostranství.**

Návrh Z1 ÚP Ptýrov nemění ÚP Ptýrov.

**Nakládání s odpady.**

Návrh Z1 ÚP Ptýrov nemění ÚP Ptýrov.

**3.d.5) Koncepce uspořádání krajiny, včetně vymezení ploch a stanovení podmínek pro změny v jejich využití, územní systém ekologické stability, prostupnost krajiny, protierozní opatření, ochrana před povodněmi, rekreace, dobývání nerostů a podobně.****Koncepce uspořádání krajiny, vymezení ploch.**

Návrh Z1 ÚP Ptýrov nově vymezuje plochu změny v krajině K2, která bude sloužit k dopravnímu napojení rozvojové plochy Z04 BV (dle ÚP Ptýrov) v Maníkovcích.

<b>K2</b>	<b>DS</b>	0,31	V rámci změn ploch v krajině se v Maníkovcích pozemky ppč. 433/4, ppč. 787/1 a ppč. 794/4 rozšiřují na minimální šířku 8 m na úkor pozemků ppč. 409/1, ppč. 423, ppč. 424/2 a ppč. 432.
-----------	-----------	------	---

<b>Územní systém ekologické stability.</b>	Návrh Z1 ÚP Ptýrov nemění ÚP Ptýrov.
<b>Prostupnost krajiny.</b>	Návrh Z1 ÚP Ptýrov nemění ÚP Ptýrov.
<b>Rekreace.</b>	Návrh Z1 ÚP Ptýrov nemění ÚP Ptýrov.
<b>Ochrana nerostných surovin.</b>	Návrh Z1 ÚP Ptýrov nemění ÚP Ptýrov.
<b>Ekologické zátěže.</b>	Návrh Z1 ÚP Ptýrov nemění ÚP Ptýrov.
<b>Ochrana před povodněmi.</b>	Návrh Z1 ÚP Ptýrov nemění ÚP Ptýrov.

- 3.d.6)** Stanovení podmínek pro využití ploch s rozdílným způsobem využití s určením převažujícího účelu využití (hlavní využití), pokud je možné jej stanovit, přípustného využití, nepřípustného využití (včetně stanovení, ve kterých plochách je vyloučeno umístování staveb, zařízení a jiných opatření pro účely uvedené v § 18 odst. 5 stavebního zákona), popřípadě stanovení podmíněně přípustného využití těchto ploch a stanovení podmínek prostorového uspořádání, včetně základních podmínek ochrany krajinného rázu (například výškové regulace zástavby, charakteru a struktury zástavby, stanovení rozmezí výměry pro vymezení stavebních pozemků a intenzity jejich využití.

**Stanovení podmínek pro využití ploch s rozdílným způsobem využití a stanovení podmínek prostorového uspořádání.** Návrh Z1 ÚP Ptýrov nemění ÚP Ptýrov.

**Stanovení podmínek ochrany krajinného rázu.**

Návrh Z1 ÚP Ptýrov nemění ÚP Ptýrov.

- 3.d.7)** Vymezení veřejně prospěšných staveb, veřejně prospěšných opatření, staveb a opatření k zajišťování obrany a bezpečnosti státu a ploch pro asanaci, pro které lze práva k pozemkům a stavbám vyvlastnit.

**Veřejně prospěšné stavby, pro které lze vyvlastnit.**

Návrh Z1 ÚP Ptýrov nemění ÚP Ptýrov.

**Veřejně prospěšná opatření, pro které lze práva k pozemkům vyvlastnit.**

Návrh Z1 ÚP Ptýrov nemění ÚP Ptýrov.

- 3.e)** Vyhodnocení účelného využití zastavěného území a vyhodnocení potřeby vymezení zastavitelných ploch.

Návrh Z1 ÚP Ptýrov nemění rozsah ZÚ ÚP Ptýrov (viz 3d.1.1) a nevymezuje žádné nové zastavitelné plochy. Návrh Z1 ÚP Ptýrov vymezuje pouze plochu změny v krajině DS sloužící ke komunikačnímu napojení zastavitelné plochy Z04 vymezené ÚP Ptýrov

- 3.e.1)** Vyhodnocení účelného využití zastavěného území.

Návrh Z1 ÚP Ptýrov nemění rozsah ZÚ ÚP Ptýrov (viz 3d.1.1) a ani jeho způsob využití.

- 3.e.2)** Závěr.

Návrh Z1 ÚP Ptýrov nemění ÚP Ptýrov z hlediska ZÚ a rozsahu zastavitelných ploch.

- 4)** **Vyhodnocení koordinace využívání území z hlediska širších vztahů v území.** Návrh Z1 ÚP Ptýrov nemění ÚP Ptýrov.

- 5)** **Vyhodnocení splnění požadavků zadání, popřípadě vyhodnocení souladu.**

Zadání ÚP Ptýrov bylo schváleno Zastupitelstvem obce Ptýrov dne 28. 02. 2017 usnesením č. 6/2017. Z tohoto zadání pro ÚP Ptýrov vyplývají následující požadavky.

- 5.a) Požadavky na základní koncepci rozvoje území obce, vyjádření zejména v cílech zlepšování dosavadního stavu, včetně rozvoje obce a ochrany hodnot jejího území, v požadavcích na změnu charakteru obce, jejího vztahu k sídelní struktuře a dostupnosti veřejné infrastruktury.

Návrh Z1 ÚP Ptýrov prověřil možnost napojení zastavitelné plocha Z04 z jižní strany přes pozemek ppč. 787/1 k.ú. Ptýrov a pro napojení vymezil novou plochu změn v krajině.

- 5.a.1) Požadavky na urbanistickou koncepci, zejména na prověření plošného a prostorového uspořádání zastavěného území a na prověření možných změn, včetně vymezení zastavitelných ploch.

Návrh Z1 ÚP Ptýrov prověřil možný vliv navrhované změny napojitelnosti lokality Z04 (bydlení v rodinných domech – venkovské) z jižní strany přes pozemek parc.č. 787/1 v k.ú. Ptýrov. Napojení je možné pouze za předpokladu využití částí pozemků ppč. 424/2 a 432. Minimální šířka koridoru pro dopravu je 8 m. Nově navrhované místní komunikace v koridoru budou v souladu s § 9 odst.1 a odst. 3 vyhl.č. 501/2006 Sb., v souvislosti s ust. § 2 odst. 2 písm. e) a § 169 zákona č. 183/2006 Sb., budou projektovány dle ČSN 736110:2006/Z1/Opr.1. Obratiště musí být projektováno dle vyhl. č.23/2008Sb., ve znění vyhl. 268/2011Sb..

- 5.a.2) Požadavky na koncepci veřejné infrastruktury, zejména na prověření uspořádání veřejné infrastruktury a možnosti jejich změn.

V Zadání ÚP Ptýrov vzhledem k charakteru prověřované změny není uplatňováno.

- 5.b) Požadavky na prověření vymezení veřejně prospěšných staveb, veřejně prospěšných opatření a asanací, pro které bude možné uplatnit vyvlastnění nebo předkupní právo.

V Zadání ÚP Ptýrov vzhledem k charakteru prověřované změny není uplatňováno.

- 5.c) Požadavky na prověření vymezení ploch a koridorů, ve kterých bude rozhodování o změnách v území podmíněno vydáním regulačního plánu, zpracováním územní studie nebo uzavřením dohody o parcelaci.

V Zadání ÚP Ptýrov se nepožaduje.

- 5.d) Případný požadavek na zpracování variant řešení: Zadání Z1 ÚP KHnJ zpracování variant nepožaduje.

V Zadání ÚP Ptýrov se nepožaduje se zpracovat variantního řešení územního plánu.

- 5.e) Požadavky na uspořádání obsahu návrhu územního plánu a na uspořádání obsahu jeho odůvodnění včetně měřítek výkresů a počtu vyhotovení

Změna č. 1 územního plánu bude zpracována v souladu s platnými právními předpisy, stavebním zákonem č.183/2006 Sb. a zejména s přílohou č. 7 vyhlášky č.500/2006 Sb. ve znění pozdějších předpisů, o územně analytických podkladech, územně plánovací dokumentaci a způsobu evidence územně plánovací činnosti.

Navržené funkční členění území, tj. vymezení ploch s rozdílným způsobem využití dle minimálního standardu pro digitální zpracování územních plánů MINIS a včetně podmínek jejich využití a uspořádání bude vycházet z vyhlášky MMR ČR č. 501/2006 Sb., odchylky při vymezování ploch budou řádně zdůvodněny.

Obsah dokumentace je vypracován v souladu se zadáním ÚP Ptýrov.

- 5.f) Požadavky na vyhodnocení předpokládaných vlivů územního plánu na udržitelný rozvoj území.

Z koordinovaného stanoviska Krajského úřadu Středočeského kraje ze dne 23.01. 2017 č.j. 001004/2017/KUSK nevyplýval požadavek na vyhodnocení na zpracování vyhodnocení vlivů na udržitelný rozvoj území.



- 6) **Výčet záležitostí nadmístního významu, které nejsou řešeny v zásadách územního rozvoje.** Návrh Z1 ÚP Ptýrov nemění ÚP Ptýrov.
- 7) **Vyhodnocení předpokládaných důsledků navrhovaného řešení na zemědělský půdní fond a pozemky určené k plnění funkce lesa.**

Vyhodnocení navržených záborů zemědělského půdního fondu (ZPF) je zpracováno ve smyslu zásad ochrany ZPF v souladu s platnou legislativou (§ zákona č. 334/1992 Sb. a § 3 a 4 vyhlášky č. 13/1994 Sb.) a příslušnými metodikami

#### **Vyhodnocení předpokládaných důsledků navrhovaného řešení na zemědělský půdní fond**

7.1) údaje o celkovém rozsahu požadovaných ploch a podílu půdy náležející do zemědělského půdního fondu, údaje o druhu pozemku (kultuře) dotčené půdy, údaje o zařazení zemědělské půdy do bonitovaných půdně ekologických jednotek a do stupňů přednosti v ochraně.

Přehledné údaje o navrhovaném odnětí ze zemědělského půdního fondu jsou uvedeny v tabulkové části odůvodnění.

Změna funkčního využití území se týká 0,3044 ha. K trvalému odnětí ze ZPF je navrženo 0,0960 ha.

7.2) údaje o uskutečněných investicích do půdy za účelem zlepšení půdní úrodnosti (meliorační a závlahová zařízení apod.) a o jejich předpokládaném porušení. Návrh Z1 ÚP Ptýrov nemění ÚP Ptýrov.

7.3) údaje o areálech a objektech staveb zemědělské prvovýroby a zemědělských usedlostech a o jejich předpokládaném porušení. Návrh Z1 ÚP Ptýrov nemění ÚP Ptýrov.

7.4) údaje o uspořádání zemědělského půdního fondu v území, opatřeních k zajištění ekologické stability krajiny a významných skutečnostech vyplývajících ze schválených návrhů pozemkových úprav a o jejich předpokládaném porušení. Z1 ÚP Ptýrov nemění ÚP Ptýrov.

7.5) znázornění průběhu hranic územních obvodů obcí a hranic katastrálních území. Z1 ÚP Ptýrov nemění ÚP Ptýrov.

7.6) zdůvodnění, proč je navrhované řešení ve srovnání s jiným možným řešením nejvýhodnější z hlediska ochrany zemědělského půdního fondu a ostatních zákonem chráněných obecných zájmů.

ÚP Ptýrov je řešen pouze v jedné variantě. Variantní řešení nebylo v zadání požadováno. Plocha změny v krajině K2 navazuje na zastavěné území obce. Tato plocha má umožnit dopravní napojení lokality Z04 dle ÚP Ptýrov.

---

**K2** celkem 0,31 ha v ZPF 0,1085 ha orná půda 0,0806/III TTP 0,0271/III zahrada 0,0008/III

---

Plocha ležící na jižním okraji místní části Maníkovice je určena pro dopravní infrastrukturu silniční. Leží zčásti na orné půdě, ploše zahrady a trvalého travního porostu.

7.7) u sídelních útvarů a zón znázornění průběhu hranic současně zastavěného území obce ke dni zpracování Návrhů řešení územně plánovací dokumentace, hranic pozemkové držby jednotlivých právnických a fyzických osob, tras základních zemědělských účelových komunikací a územních a ekologických záměrů vyplývajících ze schválených návrhů pozemkových úprav, popřípadě vyznačení jejich předpokládaného porušení.

Ve výkresové části je zobrazeno zastavěné území obce dle platného stavebního zákona.

Ve výkresové části jsou zobrazeny hranice pozemkové držby jednotlivých právnických a fyzických osob.

V řešeném území nebyly provedeny žádné pozemkové úpravy.

Bod 3. přílohy č. 3 vyhlášky 13/1994 Sb. se neuplatňuje.

- **Ochrana lesního půdního fondu.** Návrh Z1 ÚP Ptýrov nemění ÚP Ptýrov.
- 8) **Rozhodnutí o námitkách a jejich odůvodnění.**  
Bude doplněno po veřejném projednání.
- 9) **Vyhodnocení připomínek.**  
Bude doplněno po veřejném projednání.
- 10) **Tabulková část**

Katastrální území: Ptýrov							Název části obce: Maníkovice					
číslo lok.	Způsob využití plochy	celkový zábor ZPF (ha)	Zábor ZPF podle jednotlivých kultur (ha)				Zábor ZPF podle tříd ochrany (ha)					Investice do půdy (ha)
			orná půda	zahrady	ovocné sady	trvalé travní	I.	II.	III.	IV.	V.	
K2	plochy dopravní infrastruktury DS	0,1085	0,0806	-	-	-	-	-	0,0806	-	-	-
			-	0,0271		0,0271						
			0,0008			0,0008						
plochy dopravní infrastruktury celkem		0,1085	0,0806	0,0008	0,0000	0,0271	0,0000	0,0000	0,1085	0,0000	0,0000	0,0000
OBEC PTÝROV CELKEM		0,1085	0,0806	0,0008	0,0000	0,0271	0,0000	0,0000	0,1085	0,0000	0,0000	0,0000